



# DESCRIPCIÓN DE PUNTO GEODÉSICO

FECHA

AAAA-MM-DD

2020-06-10

Nomenclatura Estandarizada

B161A-W

Nomenclatura Placa

B161A-W

Departamento:

RISARALDA

Municipio

PEREIRA

Vereda

VARIANTE ARMENIA CALARCA

Sitio

POSADA EL MONARCA

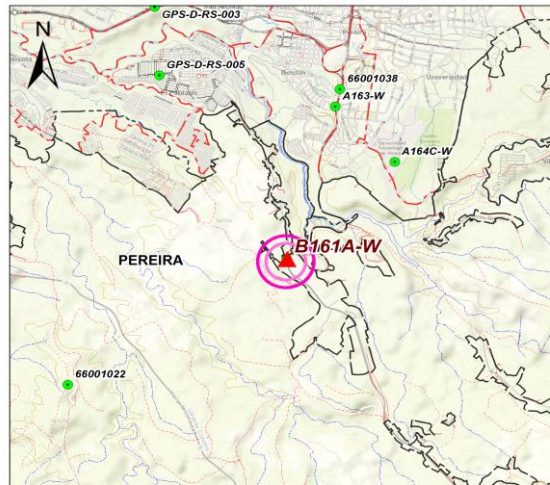
### Coordenadas Navegadas MAGNA SIRGAS

Latitud ( $\phi$ )	Longitud ( $\lambda$ )	Altura Elipsoidal (h)
4°47'00.09" N	75°41'56.97" W	1489.62 m

### Monumentación

Fecha	Tipo	Monumentado por:	
1995	INCRUSTACIÓN	IGAC	
Estado del punto	Ancho(m)	Largo(m)	Altura(m)
BUENO	0.0	0.0	0.0

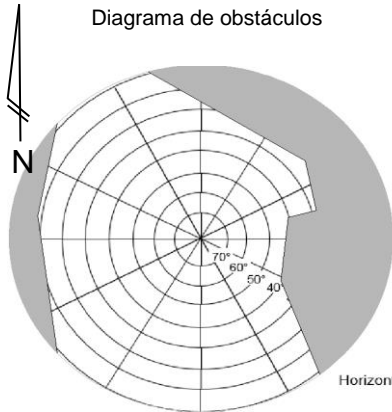
### Croquis General



### Acceso General

DESDE EL MUNICIPIO DE PEREIRA, ESTANDO EN LA ALCALDÍA, EN DIRECCIÓN SUR ESTE A 4.8 KILÓMETROS POR LA VÍA AL MUNICIPIO DE SALENTO, AL FRENTE DEL HOSPEDAJE EL MONARCA SE ENCUENTRA EL VÉRTICE B161A-W.

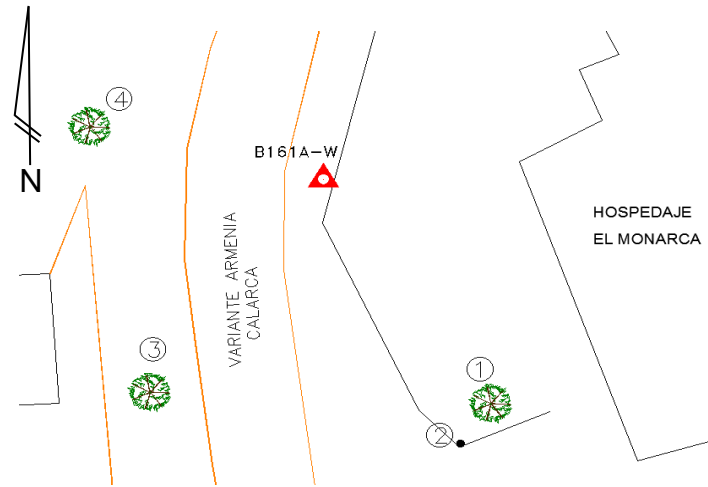
### Diagrama de obstáculos



### Imagen de la Placa



### Croquis Detallado



### Perfil



### Referencias medidas de los objetos al punto

No.	Objeto	Azmut Magnético(°)	Distancia (m)
1	ARBOL	325	18
2	ESQUINA ACCESO	349	19.8
3	ARBOL	53	18
4	ARBOL	100	16.5
5			

Observaciones:

EL PUNTO ES APTO PARA NIVELACIÓN, SIN OBSTÁCULOS

Describió: GEODESIA POR SATELITE DE COLOMBIA LTDA  
Nombre

Descripción Detallada

EN DIRECCIÓN NORTE A 19 METROS DEL ACCESO AL HOSPEDAJE EL MONARCA SE ENCUENTRA EL VÉRTICE.

B161AW-Panorámica  
4°46'59", -75°41'56", 1481,7m