



DESCRIPCIÓN DE PUNTO GEODÉSICO

FECHA

AAAA-MM-DD

2020-07-21

Nomenclatura Estandarizada

A3-CW-5

Nomenclatura Placa

A3-CW-5

Departamento:

RISARALDA

Municipio

PEREIRA

Vereda

CERRITOS

Sitio

FINCA EL ATICO, K3+300 VIA CERRITOS- LA VIRGINIA

Coordenadas Navegadas MAGNA SIRGAS

Latitud (ϕ)	Longitud (λ)	Altura Elipsoidal (h)
4°49'42.67" N	75°50'42.26" W	1190 m

Monumentación

Fecha	Tipo	Monumentado por:	
2020-07-21	MOJON	IGAC	
Estado del punto	Ancho(m)	Largo(m)	Altura(m)
BUENO	0.3	0.3	0.3

Diagrama de obstáculos

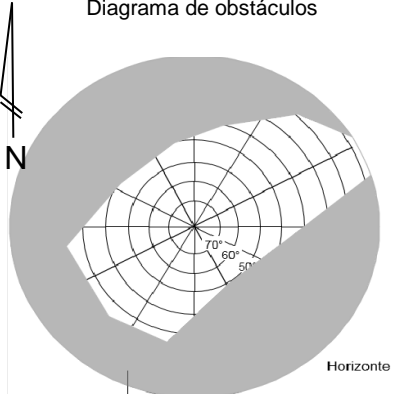
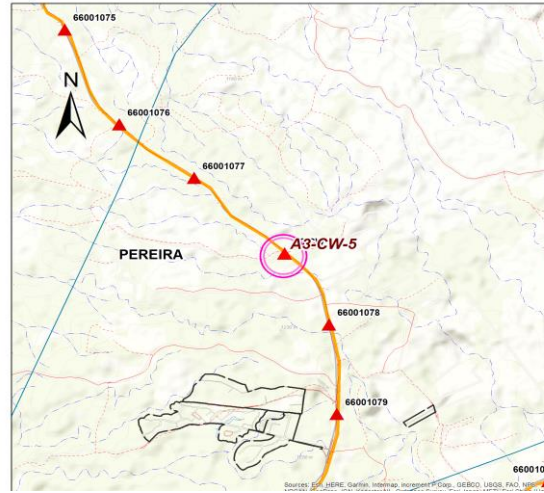


Imagen de la Placa



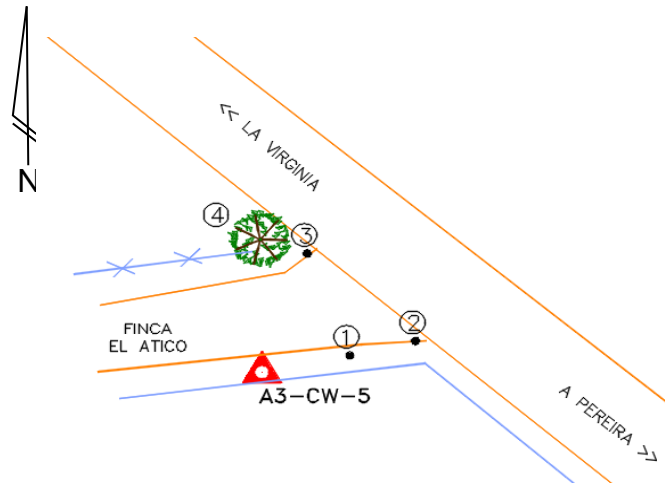
Croquis General



Acceso General

EN EL MUNICIPIO DE PEREIRA SITUADO EN LA ALCALDÍA DEL MUNICIPIO , SE TOMA LA CALLE 20 HASTA LA AVENIDA 30 DE AGOSTO , EN DIRECCIÓN OESTE VÍA AL MUNICIPIO DE LA VIRGINIA SE RECORREN 21.3 KILÓMETROS APROXIMADAMENTE , EN EL SECTOR DEL KILÓMETRO 3+300 DE LA VÍA CERRITOS – LA VIRGINIA SE ENCUENTRA EL VÉRTICE AL COSTADO OESTE DE LA VÍA.

Croquis Detallado



Perfil



Referencias medidas de los objetos al punto

No.	Objeto	Azimut Magnético(°)	Distancia (m)
1	POSTE CONCRETO TELEFONO	260	5.1
2	POSTE CONCRETO PK GAS	260	12.6
3	POSTE METALICO VALLA	192	10
4	ARBOL ESQUINA CERCA	169	10.3
5			

Observaciones:

Descripción Detallada

EL VÉRTICE SE ENCUENTRA EN DIRECCIÓN SUR- OESTE DE LA VÍA EN LA ENTRADA A LA FINCA EL ATICO, KILOMETRO 3+300 VIA CERRITOS - LA VIRGINIA.

Describió: GEODESIA POR SATELITE DE COLOMBIA LTDA
Nombre