



DESCRIPCIÓN DE PUNTO GEODÉSICO

FECHA

AAAA-MM-DD

2020-06-10

Nomenclatura Estandarizada

A164C-W

Nomenclatura Placa

A164C-W

Departamento:

RISARALDA

Municipio

PEREIRA

Vereda

BARRIO UNIVERSIDAD

Sitio

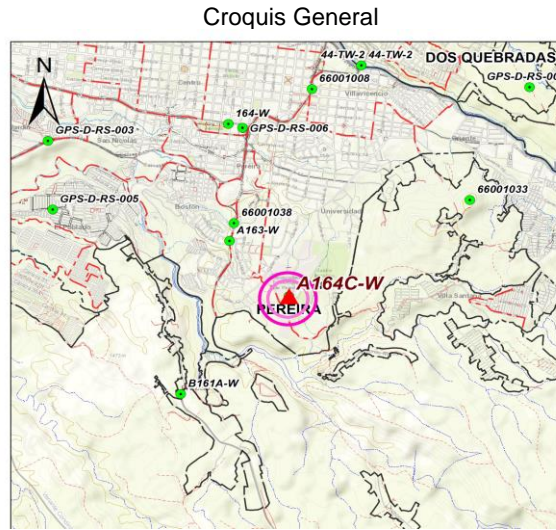
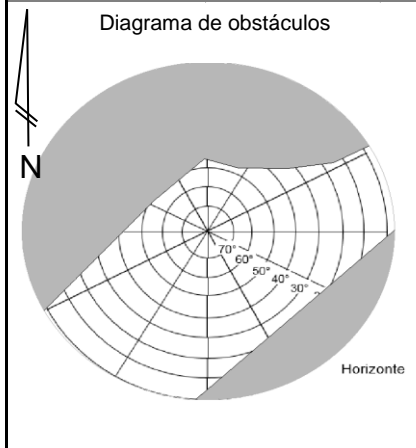
FRENTE A LA BIBLIOTECA JORGE ROA MARTINEZ

Coordenadas Navegadas MAGNA SIRGAS

Latitud (ϕ)	Longitud (λ)	Altura Elipsoidal (h)
4°47'34.14" N	75°41'22.27" W	1486.416 m

Monumentación


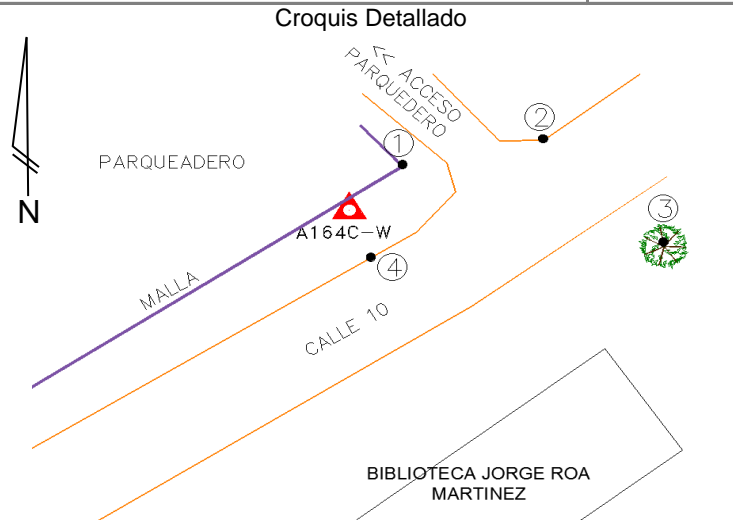
Fecha	Tipo	Monumentado por:	
2004	MOJON	IGAC	
Estado del punto	Ancho(m)	Largo(m)	Altura(m)
BUENO	0.3	0.3	0.3



Acceso General

DESDE EL MUNICIPIO DE PEREIRA, ESTANDO EN LA BIBLIOTECA JORGE ROA MARTINEZ EN DIRECCIÓN NORTE PASANDO LA CALLE 10, EN LA ESQUINA DEL ACCESO DEL PARQUEADERO SE ENCUENTRA EL VÉRTICE A164C-W.

Referencias medidas de los objetos al punto			
No.	Objeto	Azimut Magnético(°)	Distancia (m)
1	ESQUINA MALLA	230	4
2	BORDE VIA E	242	15
3	ARBOL	290	17
4	BORDE VIA S	320	2
5			



Observaciones:

EL PUNTO ES APTO PARA NIVELACIÓN, SIN OBSTÁCULOS

Describió: GEODESIA POR SATELITE DE COLOMBIA LTDA

Nombre

Descripción Detallada

A 4 METROS DEL ACCESO AL PARQUEADERO EN DIRECCIÓN SUR OESTE SE ENCUENTRA EL VÉRTICE, A 0.50 METROS DE LA MALLA.