



DESCRIPCIÓN DE PUNTO GEODÉSICO

FECHA

AAAA-MM-DD

2020-03-03

Nomenclatura Estandarizada 66400019

Nomenclatura Placa 66400019

Departamento: RISARALDA Municipio: LA VIRGINIA Vereda: LAS PALMAS Sitio: _____

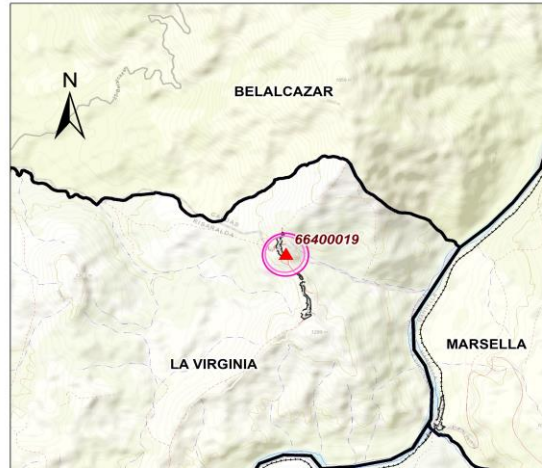
Coordenadas Navegadas MAGNA SIRGAS

Latitud (ϕ)	Longitud (λ)	Altura Elipsoidal (h)
4°55'23.379" N	75°49'42.321" W	1290.802 m

Monumentación

Fecha	Tipo	Monumentado por:	
2019-12-10	MOJON	JULIO INOCENCIO RAMOS ROYERO	
Estado del punto	Ancho(m)	Largo(m)	Altura(m)
BUENO	0.3	0.3	0.2

Croquis General



Acceso General

DESDE LA ALCALDÍA DEL MUNICIPIO DE LA VIRGINIA SE TOMA LA CARRERA 10A EN DIRECCIÓN NORTE 230 METROS HASTA LLEGAR A LA CALLE 7 Y SE GIRA EN DIRECCIÓN SURESTE 190 METROS HASTA LA CARRERA 12, DESDE AHÍ EN DIRECCIÓN NORTE 280 METROS, SE TOMA LA VÍA QUE VA A VITERBO HASTA CONSTRUCCIONES EL CAIRO 4.2 KILÓMETROS APROX. DONDE SE ENCUENTRA EL ACCESO A LA VEREDA LAS PALMAS Y EL MADRONO, EN DIRECCIÓN ESTE SE RECORRE 13.8 KILÓMETROS DONDE SE ENCUENTRA EL VÉRTICE 66170019.

Diagrama de obstáculos

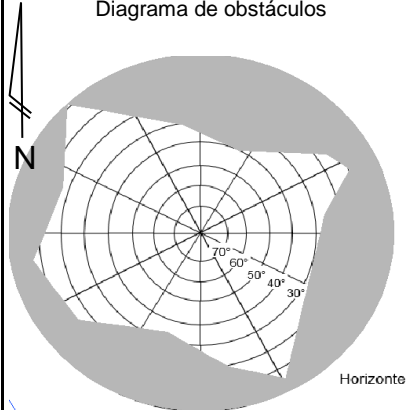
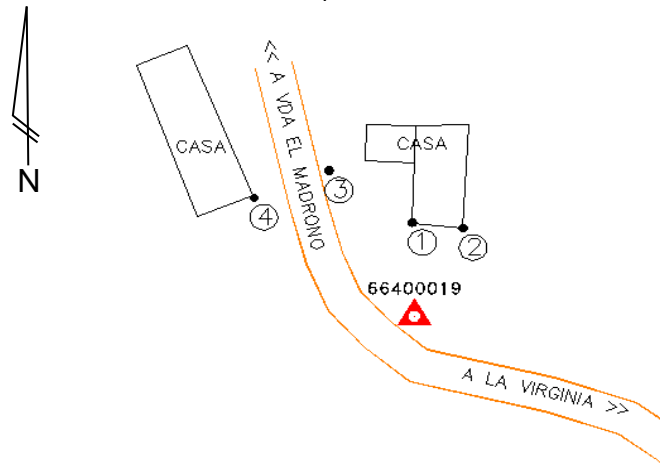


Imagen de la Placa



Croquis Detallado



Perfil



Referencias medidas de los objetos al punto

No.	Objeto	Azimut Magnético(°)	Distancia (m)
1	ESQUINA SW CASA	242	7
2	EQUINA NORTE CASA	180	6.35
3	POSTE ENERGIA	133	14.4
4	ESQUINA NE CASA	123	13.25

Observaciones:

EL PUNTO ES APTO PARA GPS, INTERVISIBLE CON EL VÉRTICE 66400020, SIN OBSTÁCULOS

Describió: GEODESIA POR SATELITE DE COLOMBIA LTDA
Nombre

Descripción Detallada

EL VÉRTICE SE ENCUENTRA AL COSTADO NORTE DE LA VIA EN LA VEREDA LAS PALMAS, A 2 METROS DE LA VIA Y 7 METROS DE LA CONSTRUCCIÓN.