



DESCRIPCIÓN DE PUNTO GEODÉSICO

FECHA

AAAA-MM-DD

2020-02-18

Nomenclatura Estandarizada 66400017

Nomenclatura Placa 66400017

Departamento: RISARALDA Municipio: LA VIRGINIA Vereda: BARRIO LOS LIBERTADORES Sitio: PUENTE VEHICULAR INTERSECCIÓN RIO CAUCA

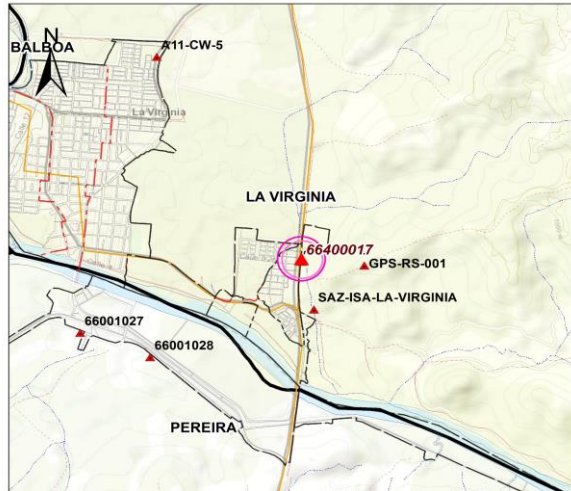
Coordenadas Navegadas MAGNA SIRGAS

Latitud (ϕ)	Longitud (λ)	Altura Elipsoidal (h)
4°53'32.00244" N	75°52'09.98427" W	948.181 m

Monumentación

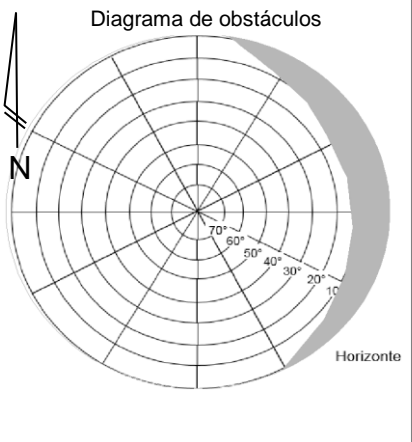
Fecha	Tipo	Monumentado por:	
2019-12-15	PILASTRA	JULIO INOCENCIO RAMOS ROYERO	
Estado del punto	Ancho(m)	Largo(m)	Altura(m)
BUENO	0.3	0.3	0.6

Croquis General

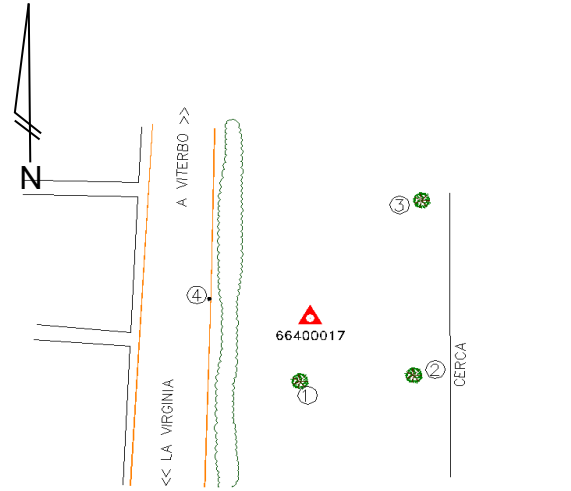


Acceso General

PARTIENDO FRENTE AL EDIFICIO DE LA ALCALDÍA MUNICIPAL SE TOMA LA CARRERA 8 AL SUR Y AL LEGAR A LA INTERSECCIÓN CON LA CALLE 5 SE SIGUE POR ÉSTA EN DIRECCIÓN AL ORIENTE PARA LUEGO TOMAR LA AVENIDA BALSILLAS. AL LLEGAR A LA GLORIETA DONDE SE INTERSECTAN LA AUTOPISTA QUE COMUNICA A PEREIRA CON EL MUNICIPIO DE VITERBO Y LA AVENIDA BALSILLAS, SE CONTINUA POR LA AUTOPISTA EN DIRECCIÓN A VITERBO Y 50 METROS AMTES DE LLEGAR A LA INTERSECCIÓN CON LA CALLE 7 SE CONTINUA A PIE EN DIRECCION SUR ORIENTE POR EL BORDE DEL TALUD DE LA VIA APROXIMADAMENTE 22 M.



Croquis Detallado



Perfil



Referencias medidas de los objetos al punto

No.	Objeto	Azimut Magnético(°)	Distancia (m)
1	ARBOL	2	13.8
2	ARBOL	292	29.2
3	ARBOL	202	45
4	BORDE VIA	102	22.5
	OBELISCO 17088001	222	7502

Observaciones: EL PUNTO ES APTO PARA GPS, SIN OBSTÁCULOS

Describió: GEODESIA POR SATELITE DE COLOMBIA LTDA
Nombre

Descripción Detallada

EL VÉRTICE SE ENCUENTRA A 13 METROS DEL ARBOL DE GUAYABA, A 29.2 METROS DEL ARBOL DE GUAMO Y A 45 METROS DEL ARBOL DE SAMAN.