



DESCRIPCIÓN DE PUNTO GEODÉSICO

FECHA

AAAA-MM-DD

2020-02-15

Nomenclatura Estandarizada 66170029

Nomenclatura Placa 66170029

Departamento: RISARALDA Municipio: DOSQUEBRADAS Vereda: AGUAZUL Sitio: TRUCHERA EL DOLLAR

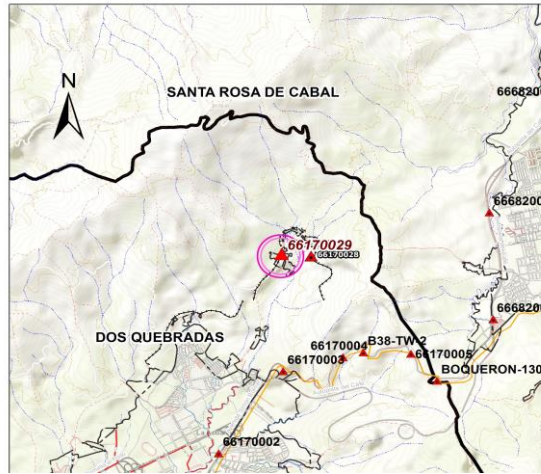
Coordenadas Navegadas MAGNA SIRGAS

| | | |
|--------------------|------------------------|-----------------------|
| Latitud (ϕ) | Longitud (λ) | Altura Elipsoidal (h) |
| 4°52'14.356" N | 75°39'10.116" W | 1668.971 m |

Monumentación

| | | | |
|------------------|----------|------------------------------|-----------|
| Fecha | Tipo | Monumentado por: | |
| 2019-12-10 | MOJON | JULIO INOCENCIO RAMOS ROYERO | |
| Estado del punto | Ancho(m) | Largo(m) | Altura(m) |
| BUENO | 0.3 | 0.3 | 0.2 |

Croquis General



Acceso General

DESDE LA ALCALDÍA DEL MUNICIPIO DE DOSQUEBRADAS POR LA AVENIDA SIMÓN BOLÍVAR EN DIRECCIÓN NORTE SE RECORRE 3.4 KILÓMETROS APROX. HASTA TOMAR LA ROTONDA HACIA SANTA ROSA DE CABAL, SE RECORRE 3.8 KILÓMETROS, DESDE AHÍ EN DIRECCIÓN NORTE SE TOMA LA VÍA HACIA LA VEREDA AGUAZUL Y SE RECORRE 3.8 KILÓMETROS EN DIRECCIÓN NOROESTE, DONDE SE ENCUENTRA EL VÉRTICE 66170029.

Diagrama de obstáculos

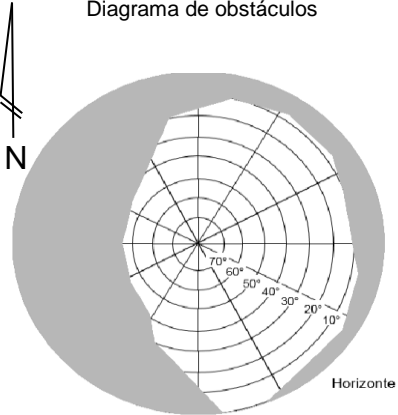
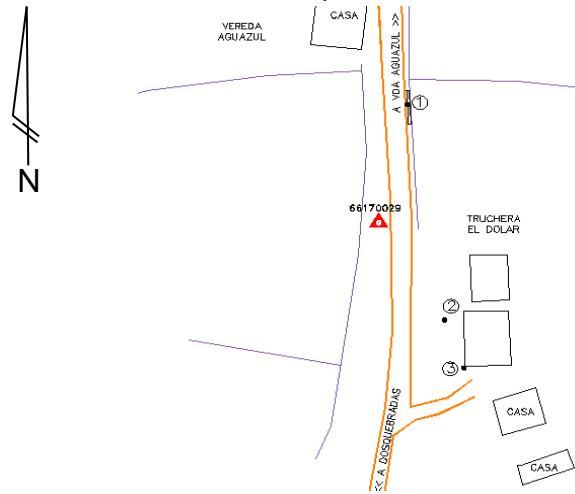


Imagen de la Placa



Croquis Detallado



Perfil



Referencias medidas de los objetos al punto

| No. | Objeto | Azimut Magnético(°) | Distancia (m) |
|-----|-------------------------------|---------------------|---------------|
| 1 | CENTRO PUERTA TRUCHERA DOLLAR | 195 | 14.6 |
| 2 | POSTE ALUMBRADO | 324 | 10.2 |
| 3 | ESQUINA CASA | 330 | 18.3 |
| 4 | | | |
| 5 | | | |

Observaciones:

EL PUNTO ES APTO PARA GPS, INTERVISIBLE CON EL VÉRTICE 66170028, SIN OBSTÁCULOS

Describió: GEODESIA POR SATELITE DE COLOMBIA LTDA
Nombre

Descripción Detallada

EL VÉRTICE SE ENCUENTRA LLEGANDO AL CASERÍO DE LA VEREDA AGUAZUL KILÓMETRO 3.8 FRENTE A LA TRUCHERA EL DOLLAR, AL COSTADO OESTE DE LA VÍA, A 2 METROS.