



### DESCRIPCIÓN DE PUNTO GEODÉSICO

FECHA

AAAA-MM-DD

2020-02-15

Nomenclatura Estandarizada 66170021

Nomenclatura Placa 66170021

Departamento: RISARALDA      Municipio: DOSQUEBRADAS      Vereda: VEREDA SANTANA      Sitio: FRENTE RESTAURANTE EL MIRADOR BETANIA

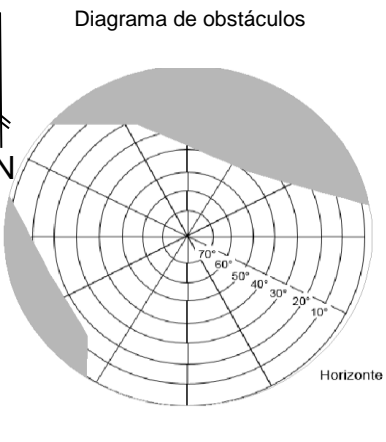
#### Coordenadas Navegadas MAGNA SIRGAS

Latitud ( $\phi$ )	Longitud ( $\lambda$ )	Altura Elipsoidal (h)
4°51'13.836" N	75°41'12.347" W	1630.417 m

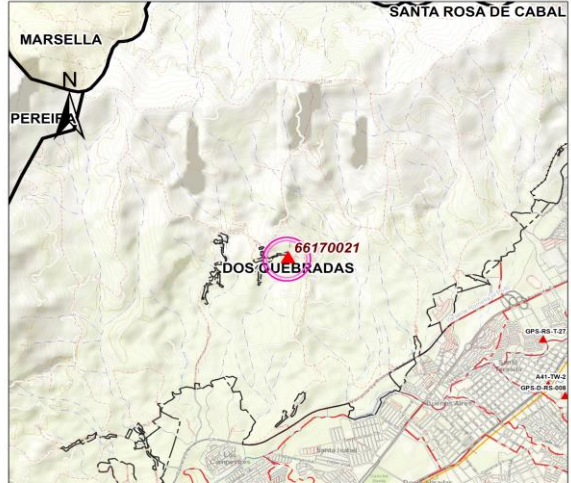
#### Monumentación

Fecha	Tipo	Monumentado por:
2019-12-09	MOJON	JULIO INOCENCIO RAMOS ROYERO

Estado del punto	Ancho(m)	Largo(m)	Altura(m)
BUENO	0.3	0.3	0.2



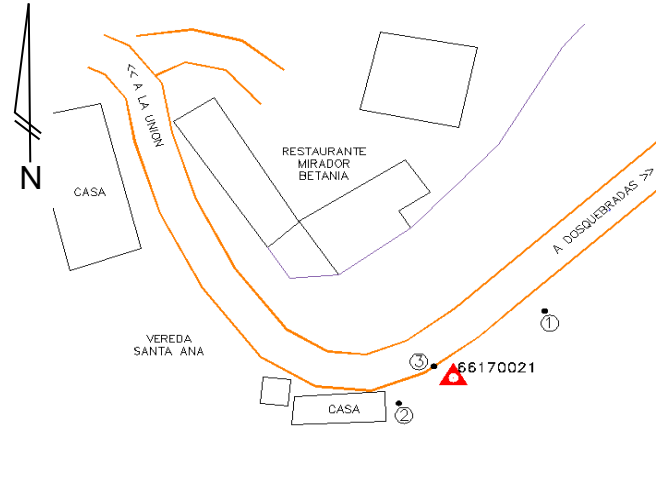
#### Croquis General



#### Acceso General

DESDE LA ALCALDÍA DEL MUNICIPIO DE DOSQUEBRADAS POR LA AVENIDA SIMÓN BOLÍVAR EN DIRECCIÓN NORTE SE RECORRE 800 METROS APROX. HASTA LLEGAR A LA CALLE 50 SE GIRA EN DIRECCIÓN OESTE 750 METROS HASTA LA CARRERA 10 Y SE TOMA LA CUARTA SALIDA POR LA ROTONDA EN DIRECCIÓN SUOESTE ,A 650 METROS SE TOMA LA CALLE 43 Y SE RECORRE 350 METROS APROX HASTA TOMAR LA VÍA HACIA LA VEREDA LA UNIÓN A 1.8 KILÓMETROS SE LOCALIZA LA INSTITUCIÓN EDUCATIVA SANTA ANA , DONDE SE ENCUENTRA EL OBELISCO 66170015, DESDE AHÍ SE SIGUE 500 METROS POR LA VÍA HASTA LLEGAR AL RESTAURANTE EL MIRADOR BETANIA , AL FRENTE SE ENCUENTRA EL VÉRTICE 66170021 .

#### Croquis Detallado



#### Perfil



#### Referencias medidas de los objetos al punto

No.	Objeto	Azimut Magnético(°)	Distancia (m)
1	POSTE ALUMBRADO	234	23.1
2	POSTE ALUMBRADO	59	12.3
3	BORDE VIA	135	0.95
4			
5			

Observaciones:  
 EL PUNTO ES APTO PARA GPS, SIN OBSTÁCULOS  
 Describió: GEODESIA POR SATELITE DE COLOMBIA LTDA  
 Nombre

#### Descripción Detallada

EL VÉRTICE SE ENCUENTRA AL FRENTE DEL RESTAURANTE EL MIRADOR BETANIA EN EL COSTADO SUR, A 0.80 METROS DE LA VÍA .