



DESCRIPCIÓN DE PUNTO GEODÉSICO

FECHA

AAAA-MM-DD

2020-02-15

Nomenclatura Estandarizada 66170020

Nomenclatura Placa 66170020

Departamento: RISARALDA Municipio: DOSQUEBRADAS Vereda: BARRIO POSTOBON Sitio: FRENTE ALMACEN KOSTA AZUL

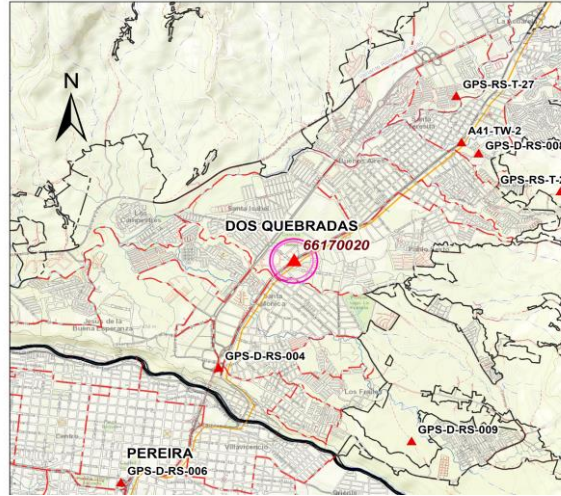
Coordenadas Navegadas MAGNA SIRGAS

Latitud (ϕ)	Longitud (λ)	Altura Elipsoidal (h)
4°49'48.821" N	75°40'43.089" W	1451.670 m

Monumentación

Fecha	Tipo	Monumentado por:	
2019-12-08	MOJON	JULIO INOCENCIO RAMOS ROYERO	
Estado del punto	Ancho(m)	Largo(m)	Altura(m)
BUENO	0.3	0.3	0.2

Croquis General



Acceso General

DESDE LA ALCALDÍA DEL MUNICIPIO DE DOSQUEBRADAS POR LA AVENIDA SIMÓN BOLÍVAR EN DIRECCIÓN SUROESTE SE RECORRE 900 METROS APROX. HASTA LLEGAR A LA CALLE 25, EN LA ESQUINA NOROESTE DE LA INTERSECCIÓN SE ENCUENTRA EL VÉRTICE 66170020.

Diagrama de obstáculos

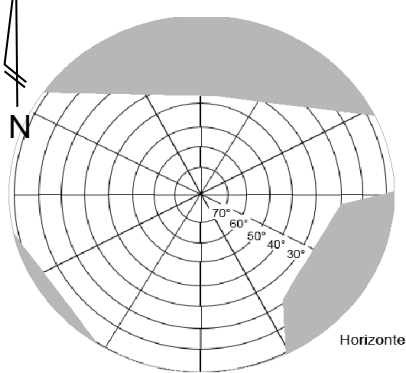
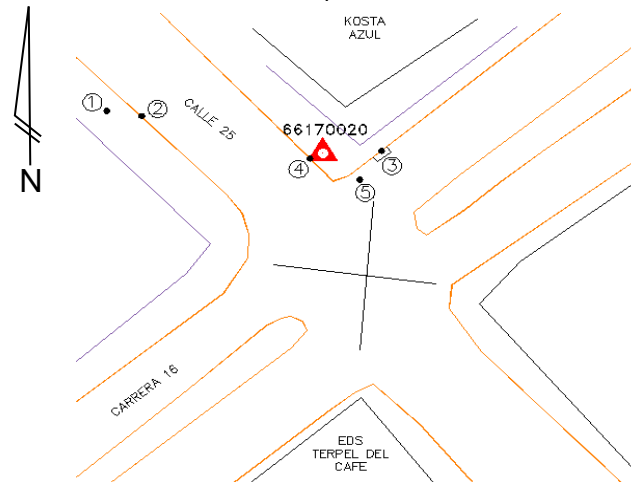


Imagen de la Placa



Croquis Detallado



Perfil



Referencias medidas de los objetos al punto

No.	Objeto	Azimut Magnético(°)	Distancia (m)
1	POSTE ALUMBRADO	110	15.3
2	BORDE VIA	115	11.7
3	SUMIDERO	277	8.9
4	SEMAFORO	83	2.38
5	POZO TELEFONO	315	7

Observaciones:

EL PUNTO ES APTO PARA GPS, SIN OBSTÁCULOS

Describió: GEODESIA POR SATELITE DE COLOMBIA LTDA
Nombre

Descripción Detallada

EL VÉRTICE SE ENCUENTRA AL FRENTE DEL ALMACEN KOSTA AZUL EN LA ESQUINA NOROESTE DE LA INTERSECCIÓN DE LA CARRERA 16 CON CALLE 25 A 2 METROS DE LA VÍA .