



# DESCRIPCIÓN DE PUNTO GEODÉSICO

FECHA

AAAA-MM-DD

2020-02-16

Nomenclatura Estandarizada

66170017

Nomenclatura Placa

66170017

Departamento:

RISARALDA

Municipio

DOSQUEBRADAS

Vereda

LA ROMELIA

Sitio

FRENTE A LA OFICINA AUTOPISTA DEL CAFÉ

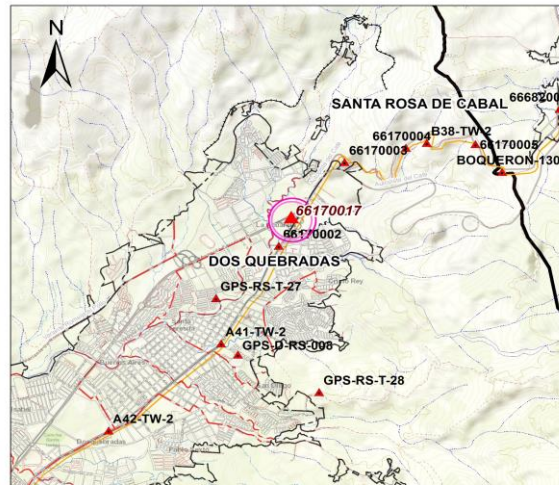
### Coordenadas Navegadas MAGNA SIRGAS

Latitud ( $\phi$ )	Longitud ( $\lambda$ )	Altura Elipsoidal (h)
4°51'12.96449" N	75°39'26.97157" W	1523.344 m

### Monumentación

Fecha	Tipo	Monumentado por:	
2019-12-13	PILASTRA	JULIO INOCENCIO RAMOS ROYERO	
Estado del punto	Ancho(m)	Largo(m)	Altura(m)
BUENO	0.3	0.3	0.6

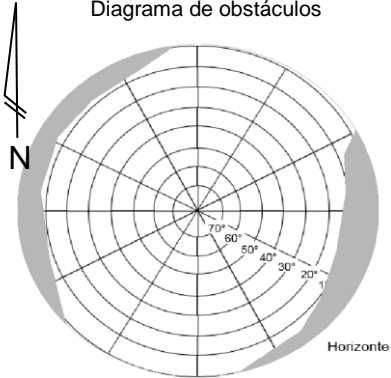
### Croquis General



### Acceso General

DESDE LA ALCALDÍA DEL MUNICIPIO DE DOSQUEBRADAS SE TOMA LA CALLE 33 HASTA LLEGAR A LA CARRERA 10, LUEGO EN DIRECCIÓN NOROESTE SENTIDO VÍA AL MUNICIPIO SANTAROSA DE CABAL HASTA LLEGAR A LA GLORIETA DEL SECTOR LA ROMELIA, EN EL SEPARADOR NORTE DE LA GLORIETA SE ENCUENTRA EL VÉRTICE 66170017.

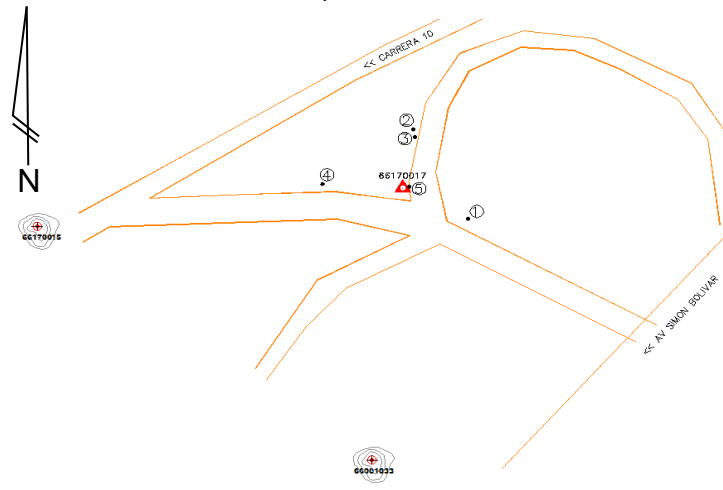
### Diagrama de obstáculos



### Imagen de la Placa



### Croquis Detallado



### Perfil



### Referencias medidas de los objetos al punto

No.	Objeto	Azimut Magnético(°)	Distancia (m)
1	POSTE ALUMBRADO	301	26,27
2	POSTE ALUMBRADO	190	19,02
3	POSTE ALUMBRADO	212	13,37
	OBELISCO 66001033	85	3070
	OBELISCO 66001015	16	5998

Observaciones:

EL PUNTO ES APTO PARA GPS, SIN OBSTÁCULOS

Describió: GEODESIA POR SATELITE DE COLOMBIA LTDA  
Nombre

Descripción Detallada

EL VÉRTICE SE ENCUENTRA EN EL SEPARADOR OESTE DE LA CARRERA 10, DE LA GLORIETA DEL SECTOR LA ROMELIA A 1.5 METROS DE LA VÍA.