



DESCRIPCIÓN DE PUNTO GEODÉSICO

FECHA

AAAA-MM-DD

2020-02-16

Nomenclatura Estandarizada 66170016

Nomenclatura Placa 66170016

Departamento: RISARALDA Municipio: DOSQUEBRADAS Vereda: PLAYA RICA Sitio: GLORIETA

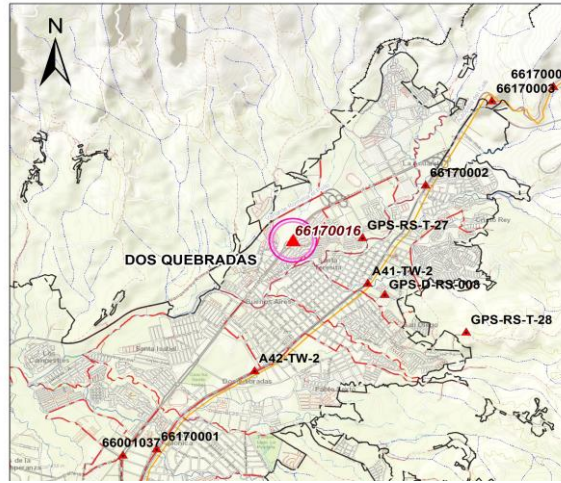
Coordenadas Navegadas MAGNA SIRGAS

Latitud (ϕ)	Longitud (λ)	Altura Elipsoidal (h)
4°50'44.22822" N	75°40'13.59219" W	1478.953 m

Monumentación

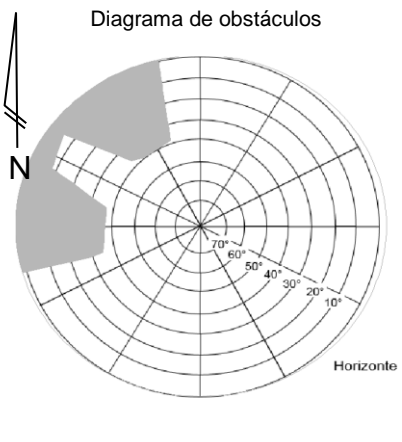
Fecha	Tipo	Monumentado por:	
2019-12-13	PILASTRA	JULIO INOCENCIO RAMOS ROYERO	
Estado del punto	Ancho(m)	Largo(m)	Altura(m)
BUENO	0.3	0.3	0.6

Croquis General

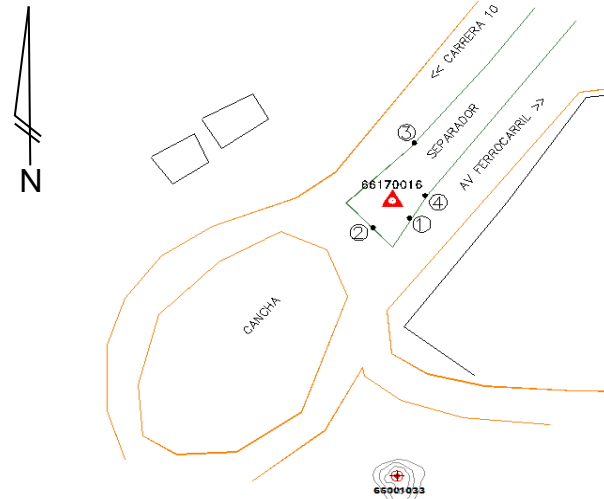


Acceso General

DESDE LA ALCALDÍA DEL MUNICIPIO DE DOSQUEBRADAS SE TOMA LA CALLE 33 HASTA LLEGAR A LA CARRERA 10, LUEGO EN DIRECCIÓN NOROESTE SENTIDO VÍA AL MUNICIPIO SANTAROSA DE CABAL HASTA LLEGAR A LA GLORIETA DEL SECTOR DE PLAYA RICA, EN EL SEPARADOR NORTE DE LA GLORIETA SE ENCUENTRA EL VÉRTICE 66170016



Croquis Detallado



Perfil



Referencias medidas de los objetos al punto

No.	Objeto	Azimut Magnético(°)	Distancia (m)
1	POSTE ALUMBRADO	314	6.6
2	POSTE ALUMBRADO	37	9.16
3	POSTE ALUMBRADO	213	27.38
4	ESQUINA BORDILLO	304	8.44
	OBELISCO 66001033	3	4819

Observaciones:
 EL PUNTO ES APTO PARA GPS, SIN OBSTÁCULOS
 Describió: GEODESIA POR SATELITE DE COLOMBIA LTDA
 Nombre

Descripción Detallada

EL VÉRTICE SE ENCUENTRA EN EL SEPARADOR NORTE DE LA CARRERA 10, EN LA GLORIETA DEL SECTOR DE PLAYA RICA A 2 METROS DE LA VÍA.