



DESCRIPCIÓN DE PUNTO GEODÉSICO

FECHA

AAAA-MM-DD

2020-02-15

Nomenclatura Estandarizada 66170010

Nomenclatura Placa 66170010

Departamento: RISARALDA Municipio: DOSQUEBRADAS Vereda: BARRIO GUADUALES Sitio: MANZANA 20 CASA 14

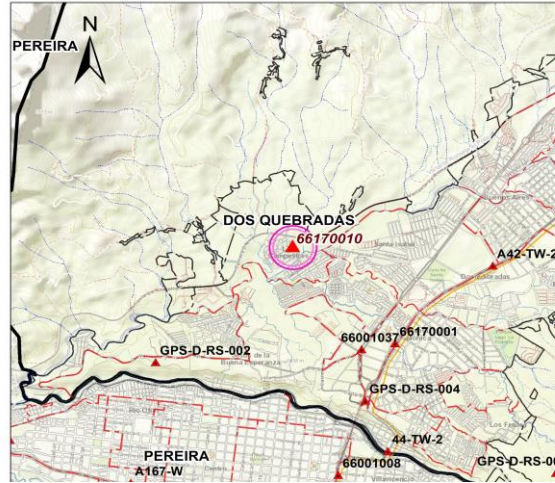
Coordenadas Navegadas MAGNA SIRGAS

Latitud (ϕ)	Longitud (λ)	Altura Elipsoidal (h)
4°50'05.82441" N	75°41'29.68665" W	1460.450 m

Monumentación

Fecha	Tipo	Monumentado por:	
2019-12-11	PILASTRA	JULIO INOCENCIO RAMOS ROYERO	
Estado del punto	Ancho(m)	Largo(m)	Altura(m)
BUENO	0.3	0.3	0.6

Croquis General



Acceso General

DESDE LA ALCALDÍA DEL MUNICIPIO DE DOSQUEBRADAS SE SALE POR LA AVENIDA SIMÓN BOLÍVAR Y SE TOMA LA CALLE 25 HASTA LLEGAR A LA GLORIETA, SIGUIENDO POR LA TRANSVERSAL 8 SE LLAGA AL BARRIO GUADUALES, EN DIRECCIÓN SURESTE DE LA MANZANA 20 SE ENCUENTRA EL VÉRTICE 66170010.

Diagrama de obstáculos

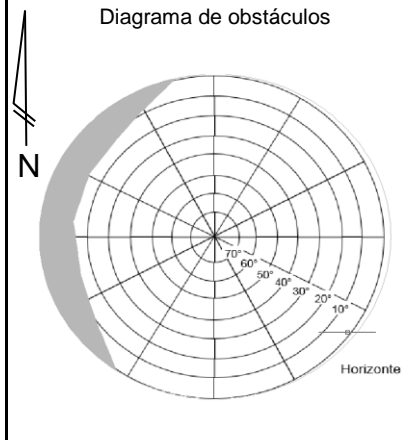
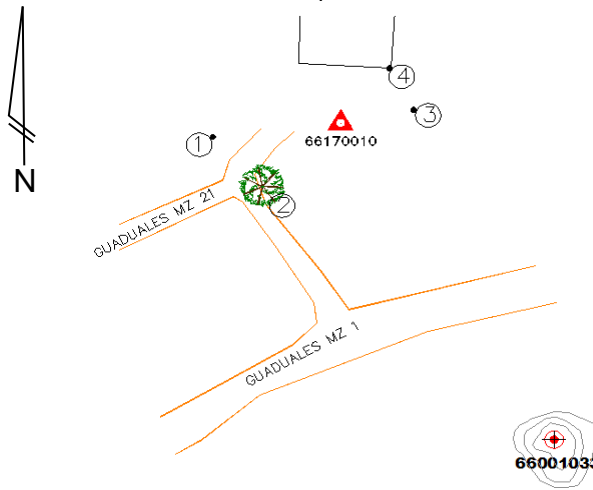


Imagen de la Placa



Croquis Detallado



Perfil



Referencias medidas de los objetos al punto

No.	Objeto	Azimut Magnético(°)	Distancia (m)
1	POSTE ELECTRICO	87	24.63
2	ARBOL GUAYABA	44	18.4
3	POSTE ELECTRICO	250	10.86
4	ESQUINA PARAMENTO	214	12.9
	OBELISCO 66001033	331	4163

Observaciones:

EL PUNTO ES APTO PARA GPS, SIN OBSTÁCULOS

Describió: GEODESIA POR SATELITE DE COLOMBIA LTDA
Nombre

Descripción Detallada

EL VÉRTICE SE ENCUENTRA EN DIRECCIÓN SURESTE DE LA MANZANA 20 FRENTE A LA CASA 14, A 12 METROS DEL PARAMENTO.