



DESCRIPCIÓN DE PUNTO GEODÉSICO

FECHA

AAAA-MM-DD

2020-02-15

Nomenclatura Estandarizada 66170009

Nomenclatura Placa 66170009

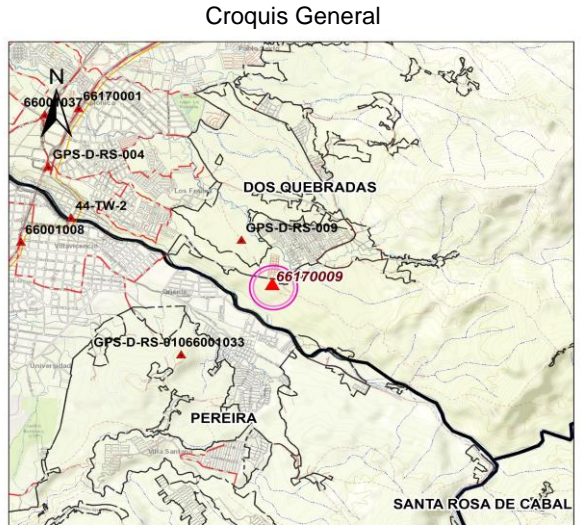
Departamento: RISARALDA Municipio: DOSQUEBRADAS Vereda: BARRIO CENTRAL PARQUE Sitio: FRAYLES

Coordenadas Navegadas MAGNA SIRGAS

Latitud (ϕ)	Longitud (λ)	Altura Elipsoidal (h)
4°48'31.83617" N	75°39'55.04539" W	1539.38 m

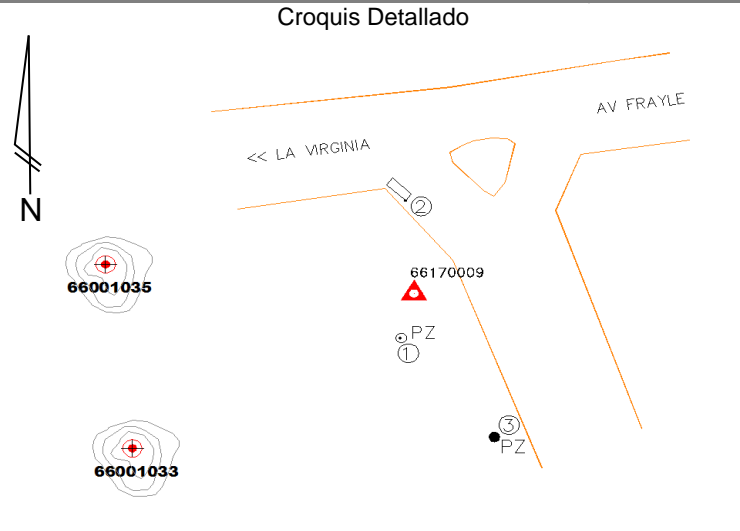
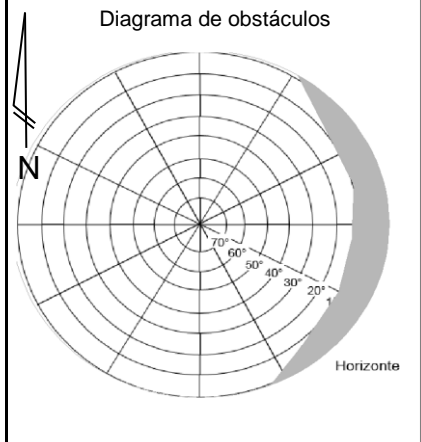
Monumentación

Fecha	Tipo	Monumentado por:	
2019-12-11	PILASTRA	JULIO INOCENCIO RAMOS ROYERO	
Estado del punto	Ancho(m)	Largo(m)	Altura(m)
BUENO	0.3	0.3	0.6



Acceso General

DESDE LA ALCALDÍA DEL MUNICIPIO DE DOSQUEBRADAS POR LA CARRERA 16 QUE CONDUCE AL MUNICIPIO DE PEREIRA HASTA LLEGAR A LA CALLE 8 , EN DIRECCIÓN SURESTE SE LLEGA AL CONDOMINIO CENTRAL PARK, EN LA ZONA VERDE DEL ANDÉN SE ENCUENTRA EL VÉRTICE 66170009.



Referencias medidas de los objetos al punto			
No.	Objeto	Azimut Magnético(°)	Distancia (m)
1	POSTE ALUMBRADO	172	9.07
2	ESQUINA SUMIDERO POZO	187	19.77
3	POZO ALCANTARILLADO	336	28.23
	OBELISCO 66001035	102	8782
	OBELISCO 66001037	50	1170

Observaciones:
 EL PUNTO ES APTO PARA GPS, SIN OBSTÁCULOS

Describió: GEODESIA POR SATELITE DE COLOMBIA LTDA
 Nombre

Descripción Detallada

EL VÉRTICE SE ENCUENTRA AL FRENTE DEL CONDOMINIO CENTRAL PARK EN LA INTERSECCIÓN DE LA CALLE 8 A 0.80 METROS DE LA VÍA .