



DESCRIPCIÓN DE PUNTO GEODÉSICO

FECHA

AAAA-MM-DD

2019-12-15

Nomenclatura Estandarizada 66170008

Nomenclatura Placa 66170008

Departamento: RISARALDA Municipio: DOSQUEBRADAS Vereda: BARRIO FRAYLES Sitio: FRENTE A CABALLERIZAS

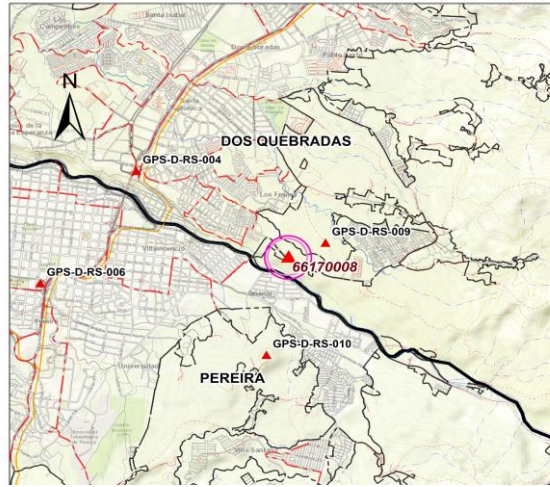
Coordenadas Navegadas MAGNA SIRGAS

Latitud (ϕ)	Longitud (λ)	Altura Elipsoidal (h)
4°48'41.952" N	75°40'17.848" W	1519.174 m

Monumentación

Fecha	Tipo	Monumentado por:	
2019-12-08	MOJON	JULIO INOCENCIO RAMOS ROYERO	
Estado del punto	Ancho(m)	Largo(m)	Altura(m)
BUENO	0.3	0.3	0.2

Croquis General



Acceso General

DESDE LA ALCALDÍA DEL MUNICIPIO DE DOSQUEBRADAS POR LA AVENIDA SIMÓN BOLÍVAR EN DIRECCIÓN SUR SE RECORRE 2220 METROS APROX. HASTA LLEGAR A LA CALLE 8 O AVENIDA FRAYLES, EN DIRECCIÓN SURESTE SE RECORRE 1610 METROS HASTA LLEGAR A LA CARRERA 32, SOBRE LA BAHIA SE ENCUENTRA EL VÉRTICE 66170008.

Diagrama de obstáculos

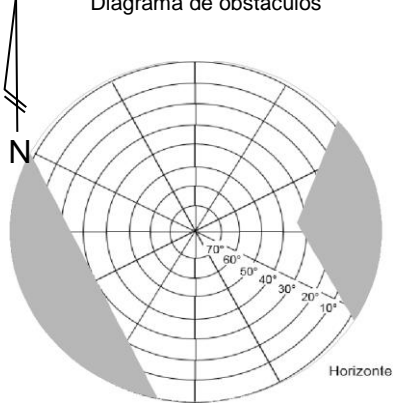
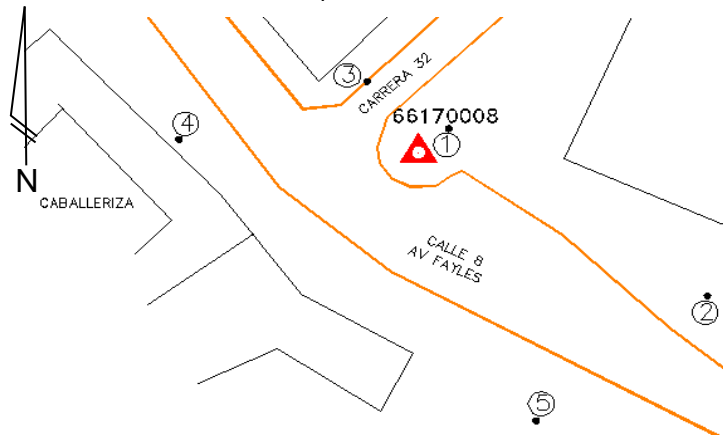


Imagen de la Placa



Croquis Detallado



Perfil



Referencias medidas de los objetos al punto

No.	Objeto	Azimut Magnético(°)	Distancia (m)
1	POSTE DE MEDIA TENSION	240	2.25
2	POSTE ELECTRICO	291	27.94
3	POZO AGUAS RESIDUALES	136	8.25
4	POSTE DEL ALTA TENSION	83	17.68
5	POZO TELEFONO	337	22.09

Observaciones:

EL PUNTO ES APTO PARA GPS, SIN OBSTÁCULOS

Describió: GEODESIA POR SATELITE DE COLOMBIA LTDA
Nombre

Descripción Detallada

EL VÉRTICE SE ENCUENTRA EN LA BAHÍA AL COSTADO NORTE DE LA VÍA , EN LA INTERSECCIÓN DE LA CALLE 8 CON CARRERA 32 A 0.50 METROS DE LA VÍA .