



DESCRIPCIÓN DE PUNTO GEODÉSICO

FECHA

AAAA-MM-DD

2019-12-15

Nomenclatura Estandarizada 66170007

Nomenclatura Placa 66170007

Departamento: RISARALDA Municipio: DOSQUEBRADAS Vereda: BARRIO EL JAPON Sitio: CALLE 8 CON CARRERA 21

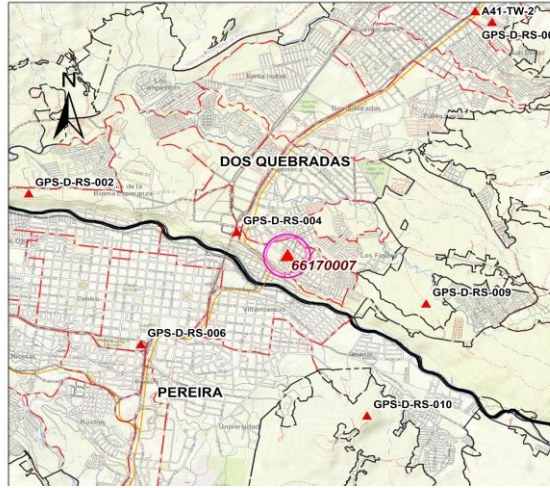
Coordenadas Navegadas MAGNA SIRGAS

| | | |
|--------------------|------------------------|-----------------------|
| Latitud (ϕ) | Longitud (λ) | Altura Elipsoidal (h) |
| 4°49'03.768" N | 75°40'50.652" W | 1474.763 m |

Monumentación

| | | | |
|------------------|----------|------------------------------|-----------|
| Fecha | Tipo | Monumentado por: | |
| 2019-12-08 | MOJON | JULIO INOCENCIO RAMOS ROYERO | |
| Estado del punto | Ancho(m) | Largo(m) | Altura(m) |
| BUENO | 0.3 | 0.3 | 0.2 |

Croquis General



Acceso General

DESDE LA ALCALDÍA DEL MUNICIPIO DE DOSQUEBRADAS POR LA AVENIDA SIMÓN BOLÍVAR EN DIRECCIÓN SUR SE RECORRE 2220 METROS APROX. HASTA LLEGAR A LA CALLE 8 O AVENIDA FRAYLES, EN DIRECCIÓN SURESTE SE RECORRE 510 METROS HASTA LLEGAR A LA CARRERA 21, EN EL COSTADO SUR DE LA VÍA SE ENCUENTRA EL VÉRTICE 66170007.

Diagrama de obstáculos

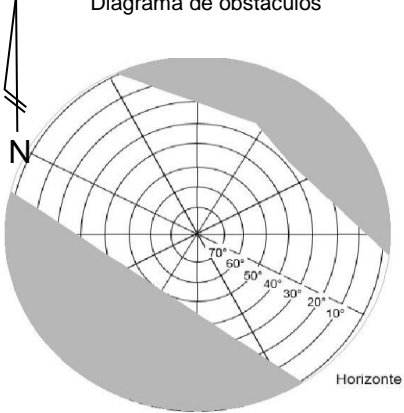
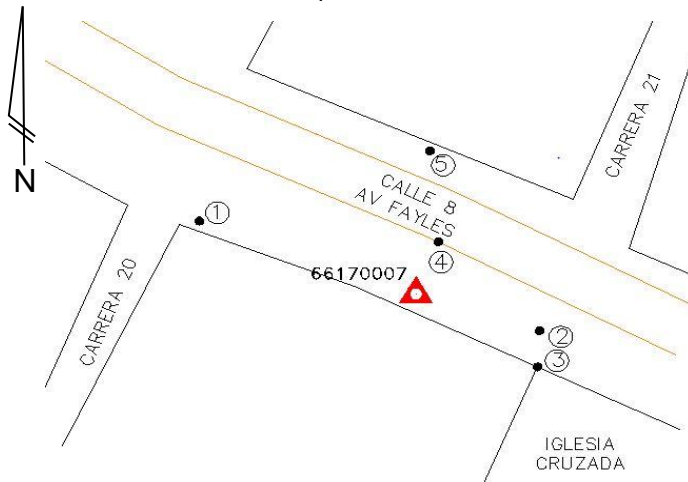


Imagen de la Placa



Croquis Detallado



Perfil



Referencias medidas de los objetos al punto

| No. | Objeto | Azimut Magnético(°) | Distancia (m) |
|-----|-------------------------|---------------------|---------------|
| 1 | POSTE TELEFONO | 115 | 21.3 |
| 2 | POSTE TELEFONO | 304 | 9.5 |
| 3 | ESQUINA IGLESIA CRUZADA | 333 | 10.57 |
| 4 | BORDE VIA | 205 | 2.6 |
| 5 | POSTE ALUMBRADO | 180 | 17.6 |

Observaciones:

EL PUNTO ES APTO PARA GPS, SIN OBSTÁCULOS

Describió: GEODESIA POR SATELITE DE COLOMBIA LTDA
Nombre

Descripción Detallada

EL VÉRTICE SE ENCUENTRA AL LADO DE LA IGLESIA CRUZADA, AL OESTE DE LA INTERSECCIÓN DE LA CALLE 8 CON CARRERA 21, A 1.2 METROS DE LA VÍA .