



DESCRIPCIÓN DE PUNTO GEODÉSICO

FECHA

AAAA-MM-DD

2020-07-21

Nomenclatura Estandarizada 66001077

Nomenclatura Placa 66001077

Departamento: RISARALDA Municipio: PEREIRA Vereda: VEREDA CAIMALITO Sitio: K4+500 VIA CERRITOS - LA VIRGINIA

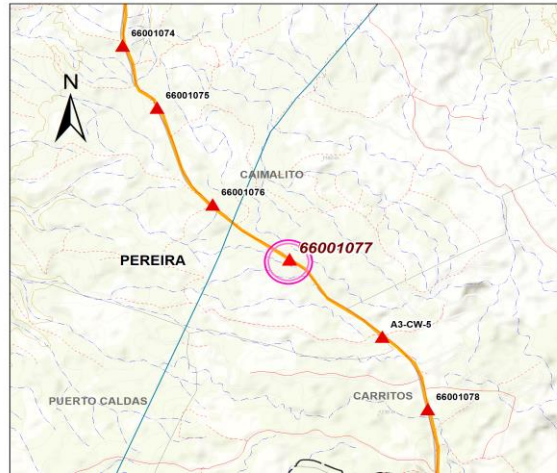
Coordenadas Navegadas MAGNA SIRGAS

Latitud (ϕ)	Longitud (λ)	Altura Elipsoidal (h)
4°50'9.40804" N	75°51'11.82791" W	1184.382 m

Monumentación

Fecha	Tipo	Monumentado por:	
2020-07-21	MOJON	EDISON JAVIER MANCERA RODRIGUEZ	
Estado del punto	Ancho(m)	Largo(m)	Altura(m)
BUENO	0.3	0.3	0.2

Croquis General



Acceso General

EN EL MUNICIPIO DE PEREIRA SITUADO EN LA ALCALDÍA DEL MUNICIPIO , SE TOMA LA CALLE 20 HASTA LA AVENIDA 30 DE AGOSTO , EN DIRECCIÓN OESTE VÍA AL MUNICIPIO DE LA VIRGINIA SE RECORREN 22.5 KILÓMETROS APROXIMADAMENTE , EN EL SECTOR DEL KILÓMETRO 4+500 DE LA VÍA CERRITOS – LA VIRGINIA SE ENCUENTRA EL VÉRTICE EN EL COSTADO OESTE DE LA VÍA.

Diagrama de obstáculos

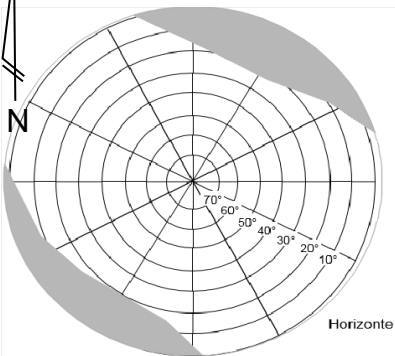
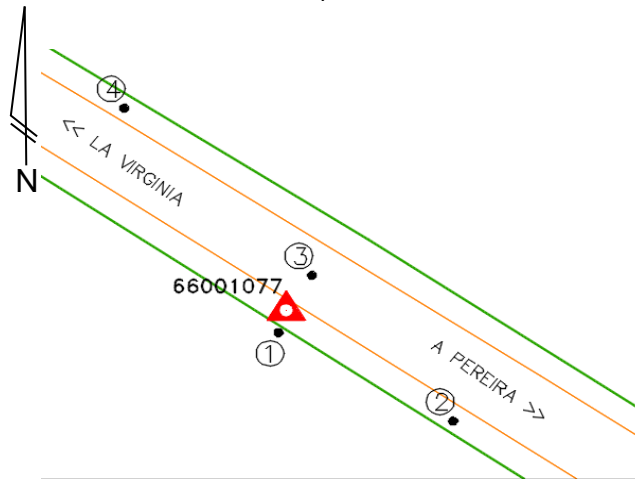


Imagen de la Placa



Croquis Detallado



Perfil



Referencias medidas de los objetos al punto

No.	Objeto	Azimut Magnético(°)	Distancia (m)
1	CERCA PUAS	33	0.4
2	SEÑAL DE TRANSITO	300	22.4
3	EJE VIA	213	5.7
4	POSTE CONCRETO	153	30.3
5			

Observaciones:

Descripción Detallada

EL VÉRTICE SE ENCUENTRA EN EL KILOMETRO 4+500 DE LA VÍA CERRITOS – LA VIRGINIA, EN EL COSTADO OESTE DE LA VÍA.

Describió: GEODESIA POR SATELITE DE COLOMBIA LTDA
Nombre