



DESCRIPCIÓN DE PUNTO GEODÉSICO

FECHA

AAAA-MM-DD

2020-07-21

Nomenclatura Estandarizada 66001074

Nomenclatura Placa 66001074

Departamento: RISARALDA Municipio: PEREIRA Vereda: VEREDA CAIMALITO Sitio: K7+500 VIA CERRITOS - LA VIRGINIA

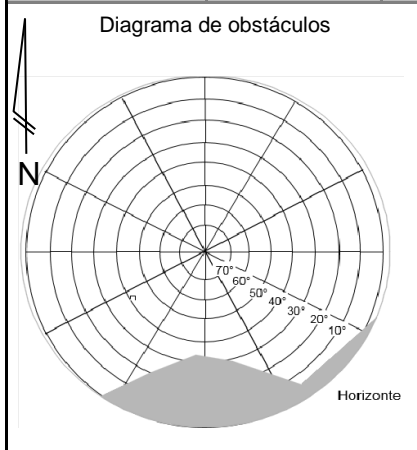
Coordenadas Navegadas MAGNA SIRGAS

Latitud (ϕ)	Longitud (λ)	Altura Elipsoidal (h)
4°51'23.57265" N	75°52'5.11267" W	1063.309 m

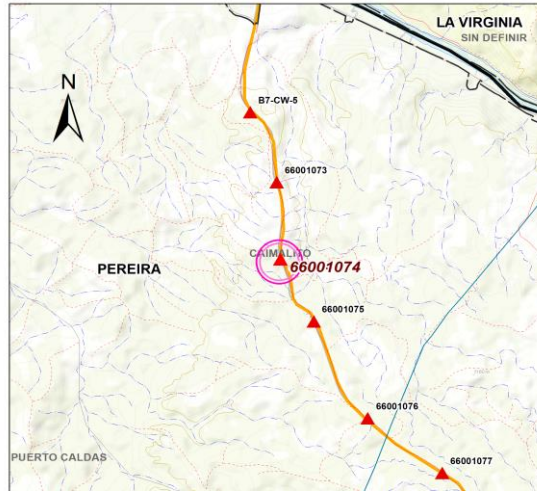
Monumentación

Fecha	Tipo	Monumentado por:
2020-07-21	INCRUSTACIÓN	EDISON JAVIER MANCERA RODRIGUEZ

Estado del punto	Ancho(m)	Largo(m)	Altura(m)
BUENO	0.3	0.3	0.2



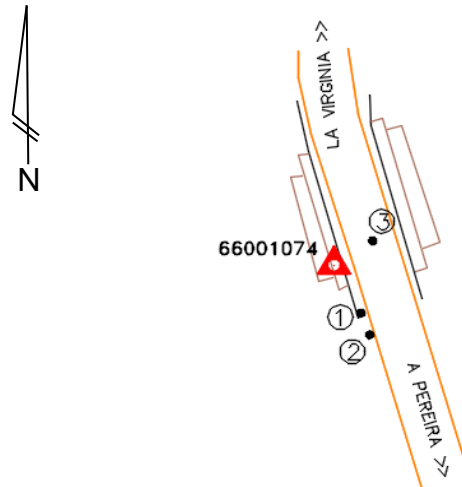
Croquis General



Acceso General

EN EL MUNICIPIO DE PEREIRA SITUADO EN LA ALCALDÍA DEL MUNICIPIO , SE TOMA LA CALLE 20 HASTA LA AVENIDA 30 DE AGOSTO , EN DIRECCIÓN OESTE VÍA AL MUNICIPIO DE LA VIRGINIA SE RECORREN 25.5 KILÓMETROS APROXIMADAMENTE , EN EL SECTOR DEL KILÓMETRO 7+500 DE LA VÍA CERRITOS – LA VIRGINIA SE ENCUENTRA EL VÉRTICE EN EL COSTADO ESTE DE LA VÍA.

Croquis Detallado



Perfil



Referencias medidas de los objetos al punto

No.	Objeto	Azimut Magnético(°)	Distancia (m)
1	POSTE CONCRETO 88889	338	11.8
2	PK CONCRETO TUBERIA GAS	335	14.8
3	VIA PRINCIPAL	255	6.1
4			
5			

Observaciones:

Descripción Detallada

EL VÉRTICE SE ENCUENTRA EN EL KILOMETRO 7+500 DE LA VÍA CERRITOS – LA VIRGINIA, EN EL COSTADO OESTE DE LA VÍA A 1.5 METROS, EN LA ESQUINA SUR-ESTE DEL GAVION.

Describió: GEODESIA POR SATELITE DE COLOMBIA LTDA
Nombre