



# DESCRIPCIÓN DE PUNTO GEODÉSICO

FECHA

AAAA-MM-DD

2020-06-10

Nomenclatura Estandarizada 66001060

Nomenclatura Placa 66001060

Departamento:	Municipio	Vereda	Sitio
RISARALDA	PEREIRA	BARRIO SAN JOAQUIN	CONJUNTO RESIDENCIAL SAN SEBASTIAN

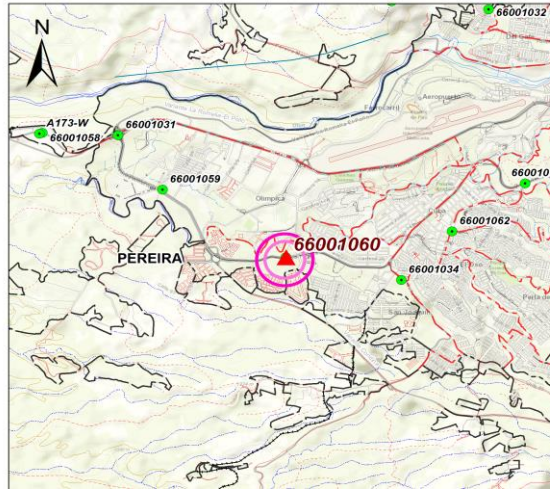
### Coordenadas Navegadas MAGNA SIRGAS

Latitud ( $\phi$ )	Longitud ( $\lambda$ )	Altura Elipsoidal (h)
4°48'1.81" N	75°45'7.26" W	1300.917 m

### Monumentación

Fecha	Tipo	Monumentado por:	
2019	MOJON	INCIGE SAS	
Estado del punto	Ancho(m)	Largo(m)	Altura(m)
BUENO	0.3	0.3	0.3

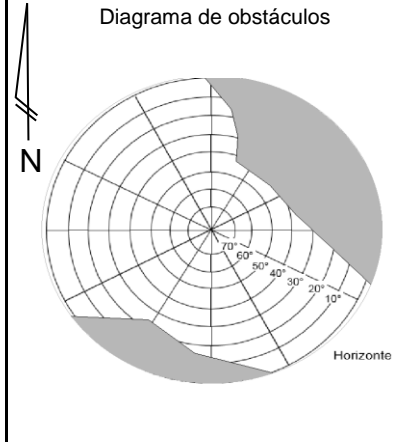
### Croquis General



### Acceso General

DESDE EL MUNICIPIO DE PEREIRA, ESTANDO EN LA ALCALDÍA, SE RECORRE POR LA AVENIDA DE SUR HACIA EL SECTOR DE SAN JOAQUIN A 8 KILÓMETROS, AL FRENTE DEL CONJUNTO RESIDENCIAL SAN SEBASTIAN SE ENCUENTRA EL VÉRTICE 66001060.

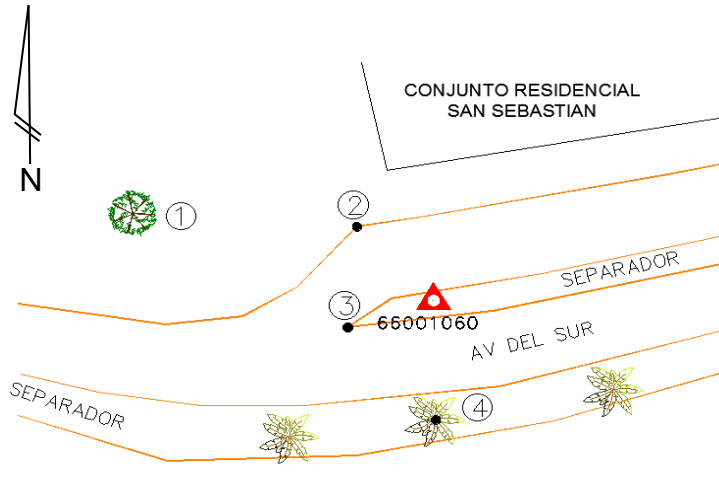
### Diagrama de obstáculos



### Imagen de la Placa



### Croquis Detallado



### Perfil



66001060  
4°48'1"

### Referencias medidas de los objetos al punto

No.	Objeto	Azimit Magnético(°)	Distancia (m)
1	ARBOL	105	33
2	BORDE VIA	142	11
3	ESQUINA SEPARADOR	76	4.2
4	PALMA	334	13
5			

Observaciones:  
EL PUNTO ES APTO PARA GPS, SIN OBSTÁCULOS

Describió: GEODESIA POR SATELITE DE COLOMBIA LTDA  
Nombre

### Descripción Detallada

EN EL SEPARADOR VIAL AL FRENTE DEL COJUNTO RESIDENCIAL SAN SEBASTIAN SE ENCUENTRA EL VÉRTICE.