



DESCRIPCIÓN DE PUNTO GEODÉSICO

FECHA

AAAA-MM-DD

2020-06-10

Nomenclatura Estandarizada

66001059

Nomenclatura Placa

66001059

Departamento:

RISARALDA

Municipio

PEREIRA

Vereda

BARRIO OLIMPICA

Sitio

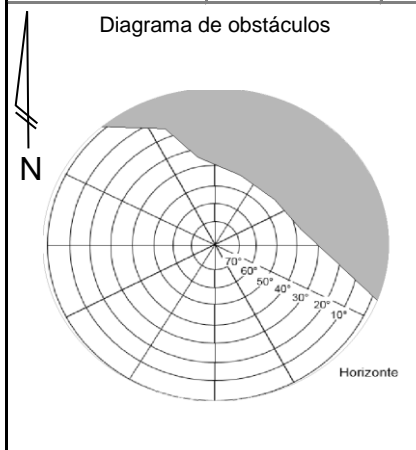
MALLA - FUNDACIÓN UNIVERSITARIA
AUTÓNOMA DE LAS AMÉRICAS

Coordenadas Navegadas MAGNA SIRGAS

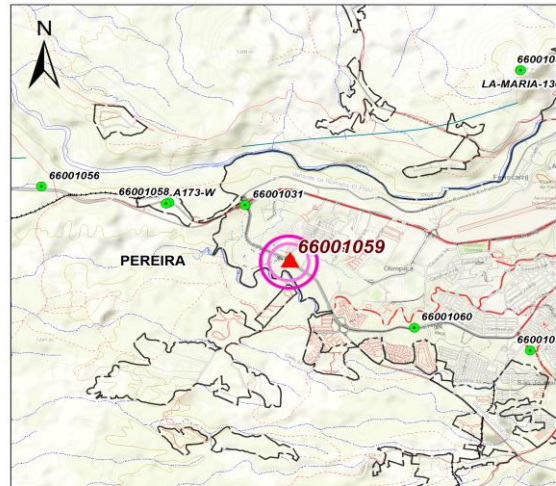
Latitud (ϕ)	Longitud (λ)	Altura Elipsoidal (h)
4°48'25.45" N	75°45'46.99" W	1260.471 m

Monumentación

Fecha	Tipo	Monumentado por:	
2019	MOJON	INCIGE SAS	
Estado del punto	Ancho(m)	Largo(m)	Altura(m)
BUENO	0.3	0.3	0.3



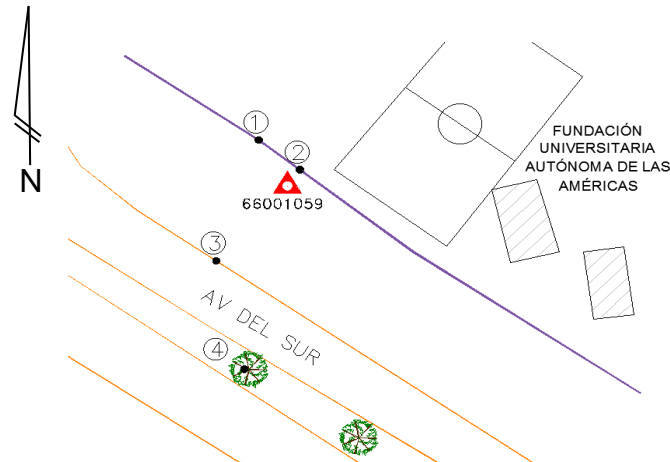
Croquis General



Acceso General

DESDE EL MUNICIPIO DE PEREIRA, ESTANDO EN LA ALCALDÍA, SE RECORRE POR LA AVENIDA DE SUR HACIA EL SECTOR DE OLIMPICA 10 KILÓMETROS, AL FRENTE DE LA FUNDACIÓN UNIVERSITARIA AUTÓNOMA DE LAS AMÉRICAS SE ENCUENTRA EL VÉRTICE 66001059.

Croquis Detallado



Perfil



Referencias medidas de los objetos al punto

No.	Objeto	Azmut Magnético(°)	Distancia (m)
1	ESQUINA MALLA	143	5.2
2	MALLA	221	1
3	BORDE VIA	39	15
4	ARBOL	7	30.7
5			

Observaciones:

EL PUNTO ES APTO PARA GPS, SIN OBSTÁCULOS

Describió: GEODESIA POR SATELITE DE COLOMBIA LTDA
Nombre

Descripción Detallada

AL FRENTE DE LA FUNDACIÓN UNIVERSITARIA AUTÓNOMA DE LAS AMÉRICAS SE ENCUENTRA EL VÉRTICE , CERCA DE LA MALLA.