



DESCRIPCIÓN DE PUNTO GEODÉSICO

FECHA

AAAA-MM-DD

2020-06-10

Nomenclatura Estandarizada 66001058

Nomenclatura Placa 66001058

Departamento:	RISARALDA	Municipio	PEREIRA	Vereda	CERRITOS	Sitio	SEPARADOR FRENTE AL SUPERMERCADO CARULLA
---------------	-----------	-----------	---------	--------	----------	-------	--

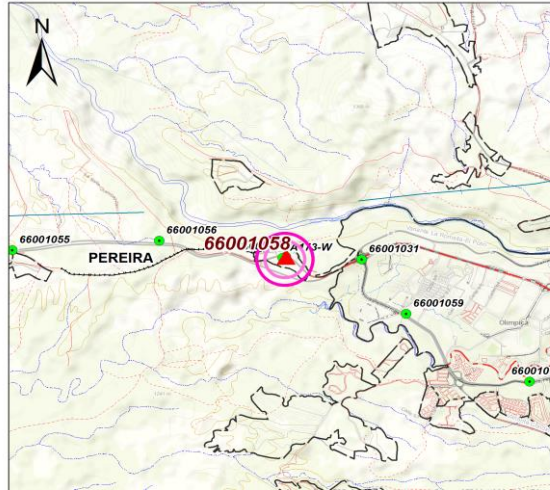
Coordenadas Navegadas MAGNA SIRGAS

Latitud (ϕ)	Longitud (λ)	Altura Elipsoidal (h)
4°48'45.32" N	75°46'25.66" W	1277.151 m

Monumentación

Fecha	Tipo	Monumentado por:	
2019	MOJON	INCIGE SAS	
Estado del punto	Ancho(m)	Largo(m)	Altura(m)
BUENO	0.3	0.3	0.3

Croquis General



Acceso General

DESDE EL MUNICIPIO DE PEREIRA, ESTANDO EN LA ALCALDÍA, SE RECORRE POR LA AVENIDA 7 DE AGOSTO HACIA EL SECTOR DE CERRITOS 10 KILÓMETROS, SOBRE LA VARIANTE AL FRENTE DEL SUPERMERCADO CARULLA SE ENCUENTRA EL VÉRTICE 66001058.

Diagrama de obstáculos

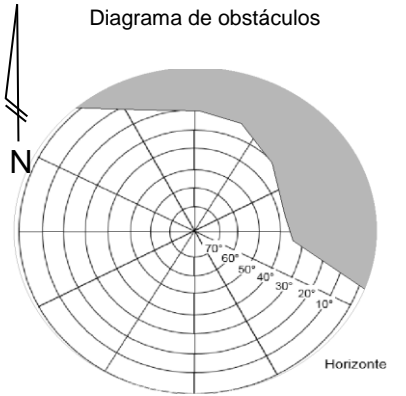
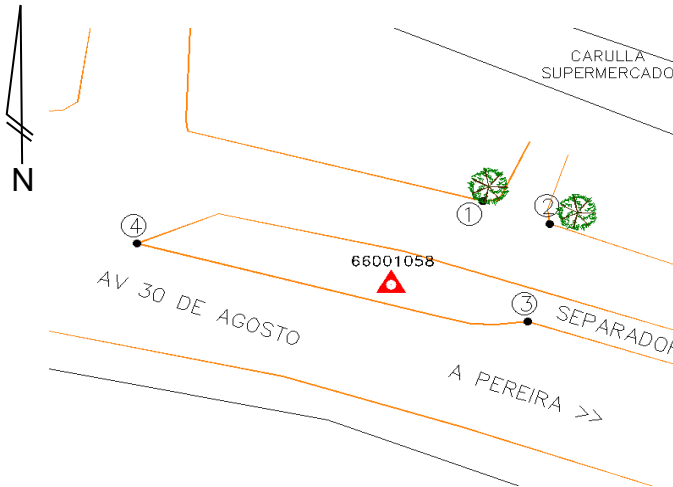


Imagen de la Placa



Croquis Detallado



Perfil



Referencias medidas de los objetos al punto

No.	Objeto	Azimet Magnético(°)	Distancia (m)
1	BORDE VIA NW ACCESO	219	11.2
2	BORDE VIA NE ACCESO	246	16.4
3	BORDE VIA SEPARADOR W	279	12.5
4	BORDE VIA SEPARADOR E	97	25.7
5			

Observaciones:

EL PUNTO ES APTO PARA GPS, SIN OBSTÁCULOS

Describió: GEODESIA POR SATELITE DE COLOMBIA LTDA
Nombre

Descripción Detallada

SOBRE EL SEPARADOR AL FRENTE DEL SUPERMERCADO CARULLA SE ENCUENTRA EL VÉRTICE.