



DESCRIPCIÓN DE PUNTO GEODÉSICO

FECHA

AAAA-MM-DD

2020-06-10

Nomenclatura Estandarizada 66001056

Nomenclatura Placa 66001056

Departamento:	RISARALDA	Municipio	PEREIRA	Vereda	CERRITOS	Sitio	PLANTA BIOMAX
---------------	-----------	-----------	---------	--------	----------	-------	---------------

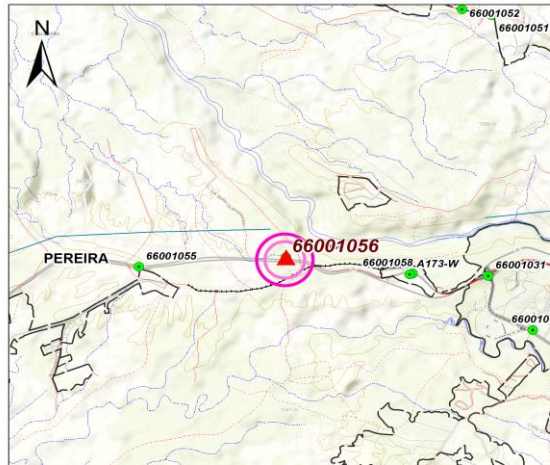
Coordenadas Navegadas MAGNA SIRGAS

Latitud (ϕ)	Longitud (λ)	Altura Elipsoidal (h)
4°48'50.92" N	75°47'6.46" W	1264.928 m

Monumentación

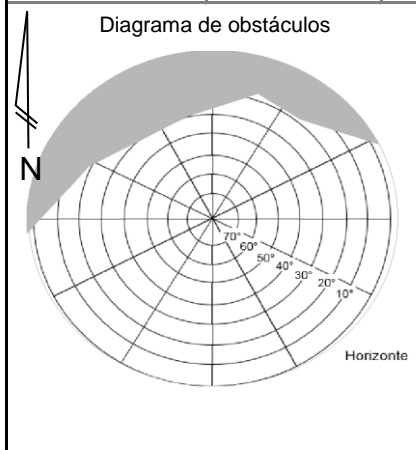
Fecha	Tipo	Monumentado por:	
2016	MOJON	INCIGE SAS	
Estado del punto	Ancho(m)	Largo(m)	Altura(m)
BUENO	0.3	0.3	0.3

Croquis General

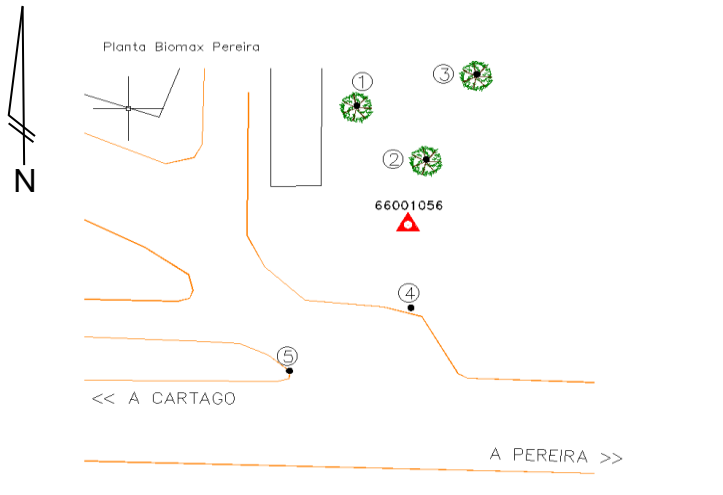


Acceso General

DESDE EL MUNICIPIO DE PEREIRA, ESTANDO EN LA ALCALDÍA, SE RECORRE POR LA AVENIDA 7 DE AGOSTO HACIA EL SECTOR DE CERRITOS 10.9 KILÓMETROS, SOBRE EL SEPARADOR DE LA VÍA SE ENCUENTRA EL VÉRTICE 66001056.



Croquis Detallado



Perfil



Referencias medidas de los objetos al punto

No.	Objeto	Azmut Magnético(°)	Distancia (m)
1	ARBOL	157	18
2	ARBOL	201	8.1
3	ARBOL	201	24.2
4	BORDE VIA	354	13
5	SEPARADOR	31	27.2

Observaciones:
 EL PUNTO ES APTO PARA GPS, SIN OBSTÁCULOS
 Describió: GEODESIA POR SATELITE DE COLOMBIA LTDA
 Nombre

Descripción Detallada

EN DIRECCIÓN ESTE DEL ACCESO A LA PLANTA BIOMAX A 20 METROS SE ENCUENTRA EL VÉRTICE.