



DESCRIPCIÓN DE PUNTO GEODÉSICO

FECHA

AAAA-MM-DD

2020-06-10

Nomenclatura Estandarizada 66001055

Nomenclatura Placa 66001055

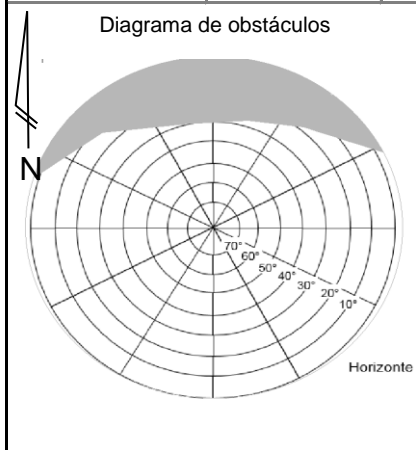
| | | | | | | | |
|---------------|-----------|-----------|---------|--------|----------|-------|----------------------------|
| Departamento: | RISARALDA | Municipio | PEREIRA | Vereda | CERRITOS | Sitio | VIVERO ARTESANIAS LA VILLA |
|---------------|-----------|-----------|---------|--------|----------|-------|----------------------------|

Coordenadas Navegadas MAGNA SIRGAS

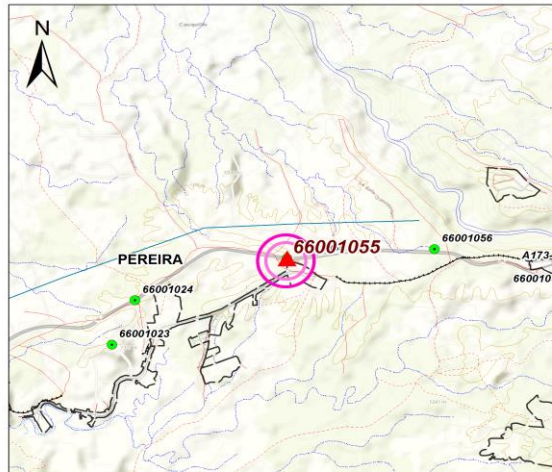
| | | |
|--------------------|------------------------|-----------------------|
| Latitud (ϕ) | Longitud (λ) | Altura Elipsoidal (h) |
| 4°48'47.64" N | 75°47'53.81" W | 1236.539 m |

Monumentación

| | | | |
|------------------|----------|------------------|-----------|
| Fecha | Tipo | Monumentado por: | |
| 2019 | MOJON | INCIGE SAS | |
| Estado del punto | Ancho(m) | Largo(m) | Altura(m) |
| BUENO | 0.3 | 0.3 | 0.3 |



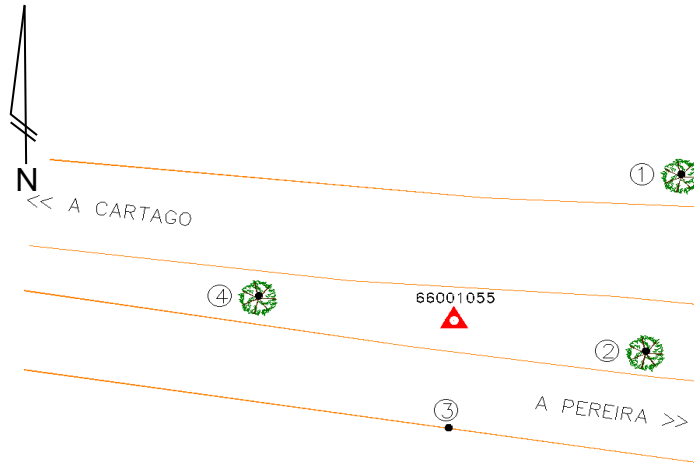
Croquis General



Acceso General

DESDE EL MUNICIPIO DE PEREIRA, ESTANDO EN LA ALCALDÍA, SE RECORRE POR LA AVENIDA 7 DE AGOSTO HACIA EL SECTOR DE CERRITOS 12.6 KILÓMETROS, SOBRE EL SEPARADOR DE LA VÍA SE ENCUENTRA EL VÉRTICE 66001055.

Croquis Detallado



Perfil



Referencias medidas de los objetos al punto

| No. | Objeto | Azimut Magnético(°) | Distancia (m) |
|-----|-----------|---------------------|---------------|
| 1 | ARBOL | 241 | 32 |
| 2 | ARBOL | 276 | 18 |
| 3 | BORDE VIA | 1 | 17.4 |
| 4 | ARBOL | 94 | 19.7 |
| 5 | | | |

Observaciones:

EL PUNTO ES APTO PARA GPS, SIN OBSTÁCULOS

Describió: GEODESIA POR SATELITE DE COLOMBIA LTDA
Nombre

Descripción Detallada

EN EL SEPARADOR DE LA VÍA A 2 METROS, KILÓMETRO 12.6 DE RECORRIDO SE ENCUENTRA EL VÉRTICE.