



IGAC

DESCRIPCIÓN DE PUNTO GEODÉSICO

GRUPO INTERNO DE TRABAJO CONTROL TERRESTRE Y CLASIFICACIÓN DE CAMPO

Nomenclatura Estandarizada

Nomenclatura Placa

66001032

FECHA

AAAA-MM-DD

2018-09-15

Departamento

Risaralda

Municipio

Perceira

Vereda

Sito

Concha acústica

Coordenadas Navegadas MAGNA SIRGAS

Latitud (φ)

Longitud (λ)

Altura Elipsoidal (h)

Monumentación

Fecha

Tipo

Monumentado por

2018-09-15 Pilastra

Daniel Teitel Lopez

Estado del punto

Ancho(m)

Largo(m)

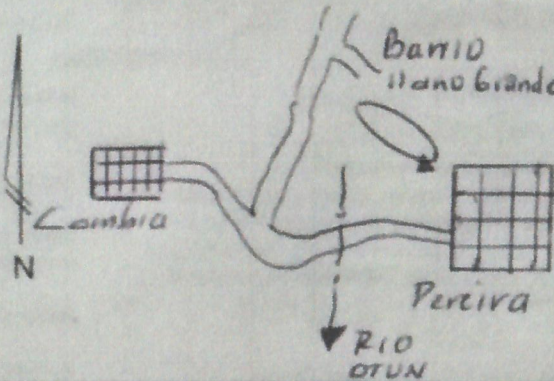
Altura(m)

Diagrama de obstáculos

Imagen de la Placa



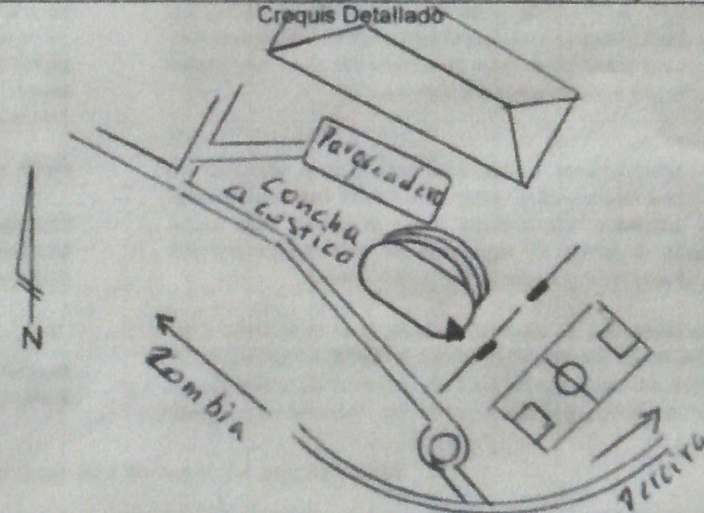
Croquis General



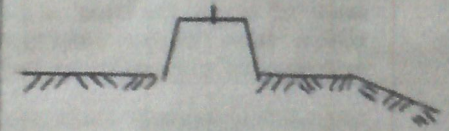
Acceso General

Por la vía que conduce de Perceira a Combia pasando al Rio Otun unos 300 metros se toma un carril Tecla por el costado derecho hasta el banio llano grande en la concha acústica junto al parqueadero se ubica la pilastra

Croquis Detallado



Perfil



Referencias medidas de los objetos al punto

No.	Objeto	Azmut Magnético(°)	Distancia (m)
1			
2			
3			
4			
5			

Observaciones

Descrió

Iny Daniel Teitel Lopez

Nombre

Descripción Detallada

En el Parqueadero del banio llano grande en el extremo de la concha acústica junto a las gradas se ubica la pilastra.