



DESCRIPCIÓN DE PUNTO GEODÉSICO

GRUPO INTERNO DE TRABAJO CONTROL TERRESTRE Y CLASIFICACIÓN DE CAMPO

Nombre del Establecimiento

No. de Identificación

66001031

FECHA

AAAA-MM-DD

2018-09-15

Departamento: Esmeraldas Municipio: Piñero

Variante: 300

Coordenadas Navegables MAGNA SIRGAS

Cropes General

Acceso General

Latitud (W) Longitud (E) Altura Eléctrica (m)

4 48 40 W 75 46 01.33 1007

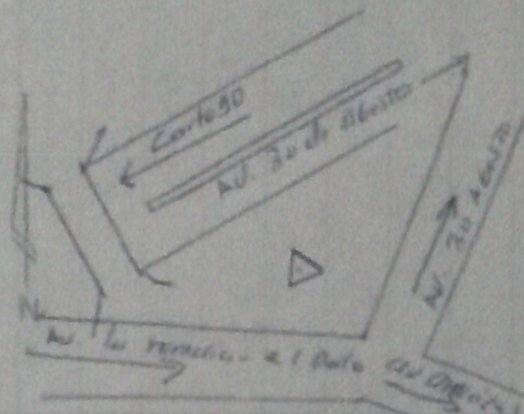
Monumentación

Fecha Tipo Monumentado por

Estado del punto (Arbolado) Largo (m) Altura (m)

Diagrama de observaciones

Imagen de la Placa



En la intersección vial de la Av. 30 de Agosto con la variante al Pab. 13 rambla y en las cercanías a 30m ante la Parke entre la Se. varca la Placa

Cropes Detallado

Perfil

Referencias medidas de los objetos al punto

No.	Objeto	Acimut Magnético (°)	Distancia (m)
1			
2			
3			
4			
5			





Diagrama Detallado

Elaborado: Ingeniero Tomas Lopez

PLANIFICACION DE OBRAS DE INFRAESTRUCTURA

VER INSTRUCCIONES AL REESPALDO

F 3003 (2018) 04