



DESCRIPCIÓN DE PUNTO GEODÉSICO

FECHA

AAAA-MM-DD

2020-07-21

Nomenclatura Estandarizada 66001024

Nomenclatura Placa 66001024

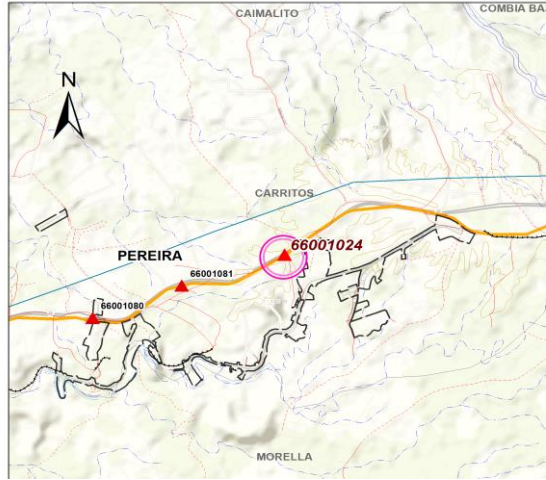
Departamento:	RISARALDA	Municipio	PEREIRA	Vereda	VEREDA CERRITOS	Sitio	ESTACIÓN BRIO SANTA BARBARA
---------------	-----------	-----------	---------	--------	-----------------	-------	-----------------------------

Coordenadas Navegadas MAGNA SIRGAS

Croquis General

Acceso General

Latitud (ϕ)	Longitud (λ)	Altura Elipsoidal (h)
4°48'32.89" N	75°48'42.68" W	1203 m



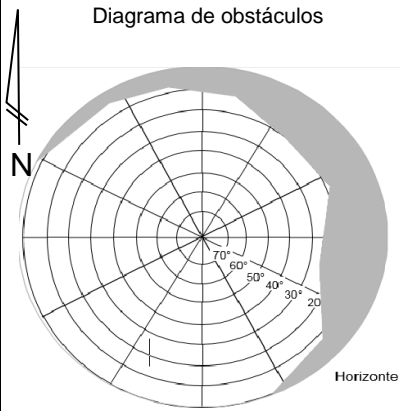
EN EL MUNICIPIO DE PEREIRA SITUADO EN LA ALCALDÍA DEL MUNICIPIO , SE TOMA LA CALLE 20 HASTA LA AVENIDA 30 DE AGOSTO , EN DIRECCIÓN OESTE VÍA AL MUNICIPIO DE LA VIRGINIA SE RECORREN 5.6 KILÓMETROS APROXIMADAMENTE , EN EL SECTOR DE SANTA BARBARA AL FRENTE DE LA ESTACIÓN BRIO SE ENCUENTRA EL VÉRTICE ,AL COSTADO OESTE DE LA VÍA SOBRE EL SEPARADOR.

Monumentación

Fecha	Tipo	Monumentado por:	
2020-07-21	MOJON	IGAC	
Estado del punto	Ancho(m)	Largo(m)	Altura(m)
BUENO	0.3	0.3	0.2

Diagrama de obstáculos

Imagen de la Placa

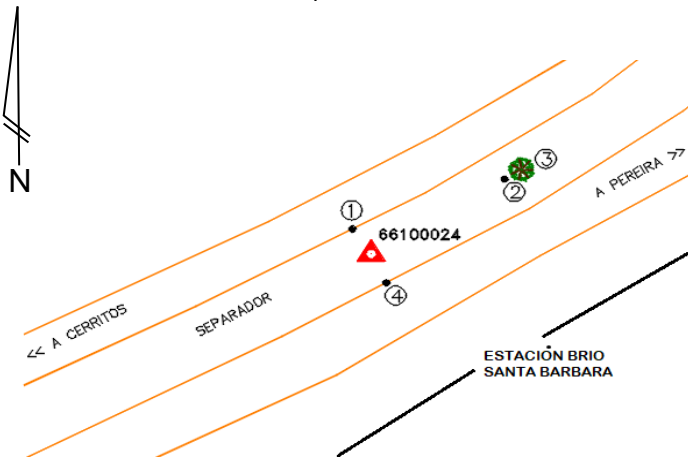


Croquis Detallado

Perfil

Referencias medidas de los objetos al punto

No.	Objeto	Azimut Magnético(°)	Distancia (m)
1	BORDE VIA	140	1.2
2	POSTE	230	8
3	ARBOL	230	10
4	BORDE VIA	330	1
5			



Observaciones:

Descripción Detallada

EL VÉRTICE SE ENCUENTRA EN EL SEPARADOR DE LA VÍA ,AL FRENTE DE LA ESTACIÓN BRIO SANTA BARBARA.

Describió: GEODESIA POR SATELITE DE COLOMBIA LTDA
Nombre