



DESCRIPCIÓN DE PUNTO GEODÉSICO

GRUPO INTERNO DE TRABAJO CONTROL TERRESTRE Y CLASIFICACIÓN DE CAMPO

Nomenclatura Estadal

Nomenclatura Placa

66001022

FECHA

AAA-MM-DD

2018-07-11

Departamento: Risaralda Municipio: Pacara Vereda: _____ Sitio: _____

Coordenadas Navegación MAGNA SIRGAS

Latitud (φ): 4°46'26" Longitud (λ): 75°43'49" Altura Elipsoidal (h): 1538.96

Monumentación

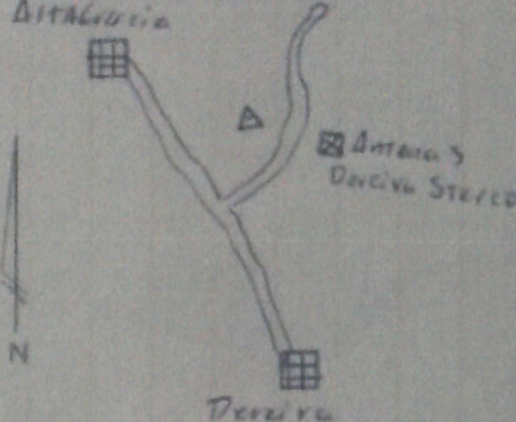
Fecha: _____ Tipo: _____ Monumentado por: _____

Estado del punto: _____ Área (m²): _____ Longitud (m): _____ Altura (m): _____

Diagrama de obstáculos

Ingenio de la Placa

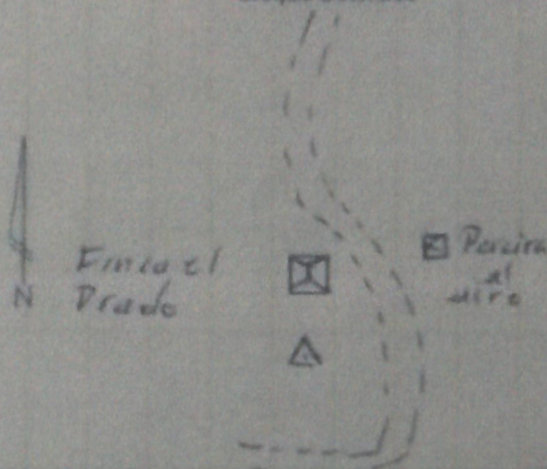
Croquis General



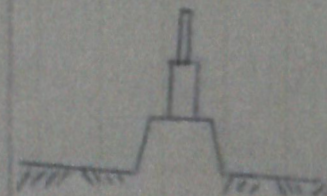
Acceso General

Saliendo de Pacara hacia Atulencia 3 kms o por una ruta...
mente su forma en ramal de la derecha hasta las antenas de Dereira Stereo a la izquierda junto a la casa de la Sra Amparo de Batancourt en la finca el Prado

Croquis Detallado



Perfil



Referencias medidas de los objetos al punto

No	Objeto	Ángulo (grados)	Distancia (m)
1			
2			
3			
4			
5			

Observaciones

Descripción: ing Daniel Tellez

PLANIFICACIÓN Y DESARROLLO INSTRUMENTAL

VER INSTRUCCIONES AL RESPALDO

FORM-0506-V4