



**INSTITUTO GEOGRÁFICO
AGUSTÍN CODAZZI**

DESCRIPCIÓN DE PUNTO GEODÉSICO

Nomenclatura Estandarizada 66001011

Nomenclatura Placa: 66001011

FECHA

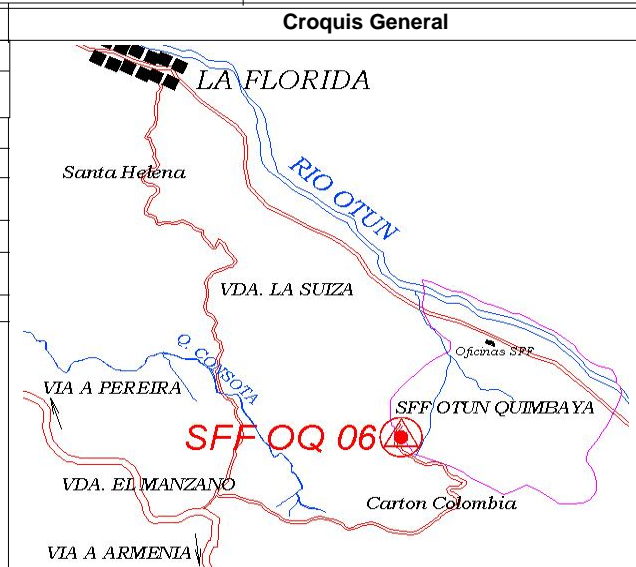
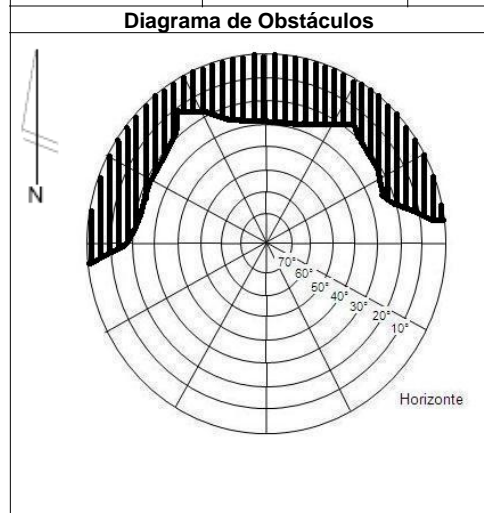
Año-Mes-Día

2010/10/04

Departamento: RISARALDA	Municipio: PEREIRA	Vereda: COROSAL	Sitio: PARTE ALTA DE COROSAL
-----------------------------------	------------------------------	---------------------------	--

Coordenadas Navegadas MAGNA-SIRGAS		
Latitud (φ): N 4° 43' 0.049799	Longitud (λ): W 75° 36' 16.66800	Altura Elipsoidal (m): 2199.0 m

Monumentación		
Fecha: 2010/09/28	Tipo: PILASTRA O HITO	Monumentado por: ARTEMIO GALEANO SANTAMARIA
Estado del Punto: BUENO	Ancho (m): 0.3	Largo(m): 0.3
		Sobresale(m): 0.6

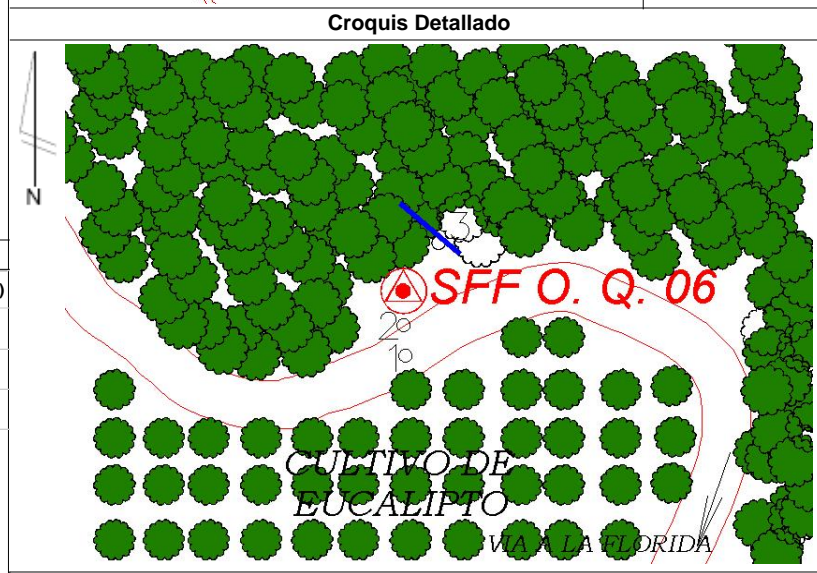


Acceso General

PARTIENDO DE LA FLORIDA SE COGE VÍA A LA VEREDA EL MANZANO LUEGO DE RECORRER 6 KILÓMETROS APROXIMADAMENTE SE PASA POR LA FINCA SANTA HELENA SE CONTINUA PARA LLEGAR LA PUENTE SOBRE LA QUEBRADA CONSOTA LUEGO DE RECORRER 2,5 KILÓMETROS APROXIMADAMENTE, DE AQUÍ SE CONTINUA PARA LLEGAR AL MANZANO Y UN CRUCE ANTES DE LA CENTRAL DE ARMENIA SE TOMA VÍA AL ORIENTE Y RECORRER 3.5 KILÓMETROS APROXIMADAMENTE Y LLEGAR AL PORTAL DE ENTRADA AL PREDIO DE CARTÓN COLOMBIA, PASANDO POR ESTE SE CONTINUA RECORRIENDO 1.6 KILÓMETROS APROXIMADAMENTE PARA LLEGAR AL SITIO DONDE SE MATERIALIZO EL PUNTO.

Referencias medidas de los objetos al punto

N	Objeto	Azimet Magnetico(°)	Distancia(m)
1	EJE DE VÍA.	0.0	6.6
2	BORDE DE VÍA.	0.0	2.6
3	VALLA S.F.F.OTUN QUIMBAYA.	190.0	2.6



Observaciones:

Descripción Detallada

EL PUNTO SE ENCUENTRA EN EL COSTADO NORTE DE LA VÍA PRIVADA DE CARTÓN COLOMBIA Y AL SUR OESTE DE LA VALLA DEL P.S.F.F. OTUN QUIMBAYA.

Describió: JORGE ALBERTO LEAL SANTOS