



DESCRIPCIÓN DE PUNTO GEODÉSICO

FECHA

AAAA-MM-DD

2020-03-03

Nomenclatura Estandarizada 17088001

Nomenclatura Placa 17088001

Departamento: RISARALDA Municipio: BELALCAZAR Vereda: EL MADRONO Sitio: ESCUELA LAS GAVIOTAS

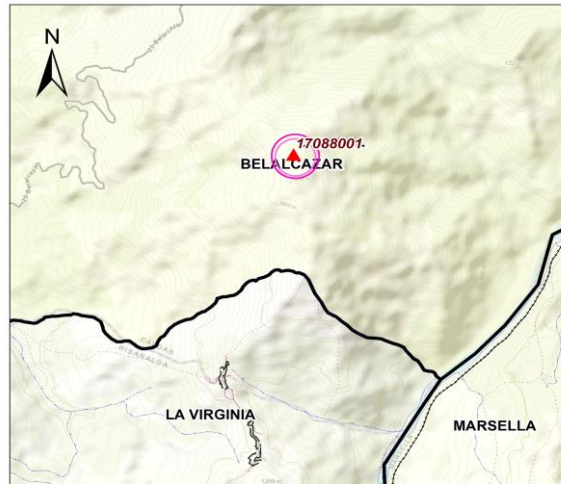
Coordenadas Navegadas MAGNA SIRGAS

Latitud (ϕ)	Longitud (λ)	Altura Elipsoidal (h)
4°56'32.235" N	75°49'24.612" W	1680.744 m

Monumentación

Fecha	Tipo	Monumentado por:	
2019-12-18	OBELISCO	JULIO INOCENCIO RAMOS ROYERO	
Estado del punto	Ancho(m)	Largo(m)	Altura(m)
BUENO	0.3	0.3	4.0

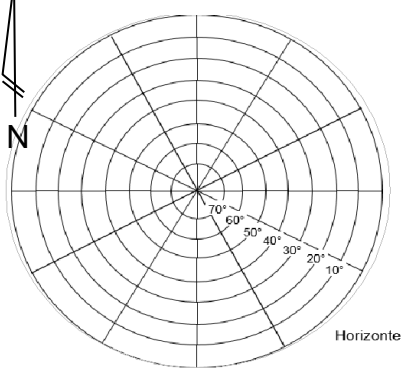
Croquis General



Acceso General

DESDE LA ALCALDÍA DEL MUNICIPIO DE LA VIRGINIA SE TOMA LA CARRERA 10A EN DIRECCIÓN NORTE 230 METROS HASTA LLEGAR A LA CALLE 7 Y SE GIRA EN DIRECCIÓN SURESTE 190 METROS HASTA LA CARRERA 12, DESDE AHÍ EN DIRECCIÓN NORTE 280 METROS, SE TOMA LA VÍA QUE VA A VITERBO HASTA CONSTRUCCIONES EL CAIRO 4.2 KILÓMETROS APROX. DONDE SE ENCUENTRA EL ACCESO A LA VEREDA LAS PALMAS Y EL MADRONO, EN DIRECCIÓN ESTE SE RECORRE 10 KILÓMETROS HASTA LLEGAR A LA ESCUELA LAS GAVIOTAS DONDE SE ENCUENTRA EL OBELISCO 17088001.

Diagrama de obstáculos

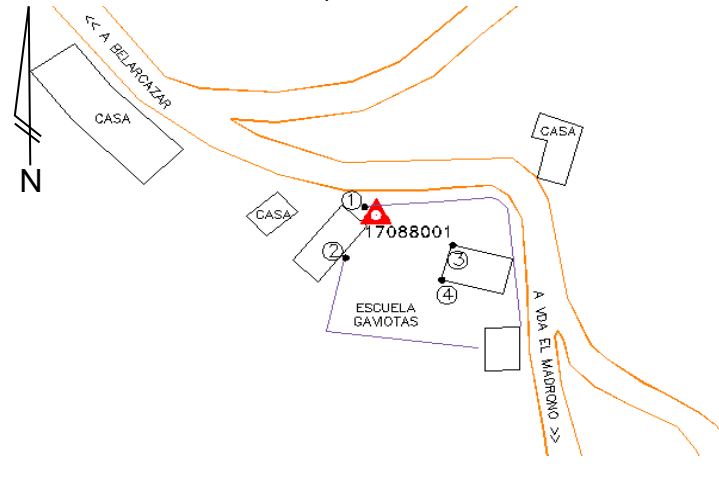


Horizonte

Imagen de la Placa



Croquis Detallado



Perfil



Referencias medidas de los objetos al punto

No.	Objeto	Azimut Magnético(°)	Distancia (m)
1	ESQUINA NW CERCA	155	1.73
2	ESQUINA SW CERCA	33	5.97
3	ESQUINA NW ESCUELA	281	10.37
4	ESQUINA SW ESCUELA	309	11.39
5			

Observaciones:

SIN OBSTÁCULOS

Describió: GEODESIA POR SATELITE DE COLOMBIA LTDA
Nombre

Descripción Detallada

EL VÉRTICE SE ENCUENTRA EN LA ESCUELA LAS GAVIOTAS, A 1 METRO DE LA ESQUINA NW DEL CERRAMIENTO.