DESCRIPCIÓN DE PUNTO GEODÉSICO

Nomenclatura Estandarizada	1-CH-5	Nomenclatura Placa	1-CH-5

FECHA
AAAA-MM-DD
2020-03-03

Departamento:	Municipio	Vereda	Sitio
RISARALDA	LA VIRGINIA	BARRIO SAN CARLOS	ALETA NE PUENTE RIO RISARALDA

Coordenadas Navegadas MAGNA SIRGAS

Latitud (φ)	Longitud (λ)	Altura Elipsoidal (h)
4°54'12.34" N	75°53'18.58" W	902.53 m

Monumentación

Fecha	Tipo	Monumentado por:
1990-10-03	INCRUSTACIÓN	JUAN C. ACERO

Estado del punto	Ancho(m)	Largo(m)	Altura(m)
BUENO	0.0	0.0	0.0

Diagrama de obstáculos

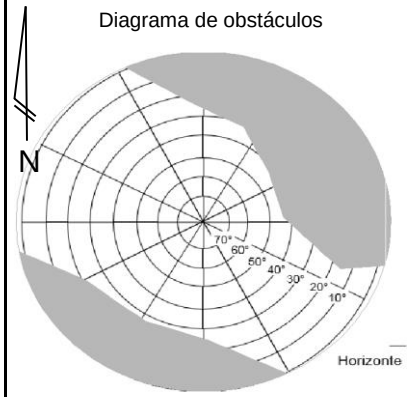

Imagen de la Placa

Referencias medidas de los objetos al punto

No.	Objeto	Azimut Magnético(°)	Distancia (m)
1	CENTRO DEL PUENTE	70	16
2	EXTREMO E DE LA ALETA	27	5.95
3	ARBOL CAUCHO 1	200	1.25
4	ARBOL CAUCHO 2	320	19.9
5			

Croquis General

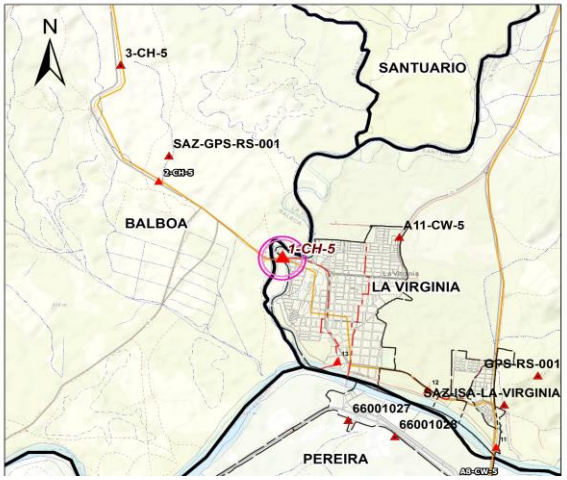

Acceso General

DESDE EL MUNICIPIO DE LA VIRGINIA, ESTANDO EN LA GLORIETA DEL MONUMENTO EL PESCADOR, SE RECORRE POR LA CALLE 16 C EN DIRECCIÓN NORESTE 475 METROS HACIA EL MUNICIPIO DE BALBOA HASTA LLEGAR AL PUENTE DEL CRUCE DEL RIO RISARALDA, EN LA ESQUINA SURESTE DEL PUENTE SE ENCUENTRA EL VÉRTICE 1-CH-5.

Croquis Detallado

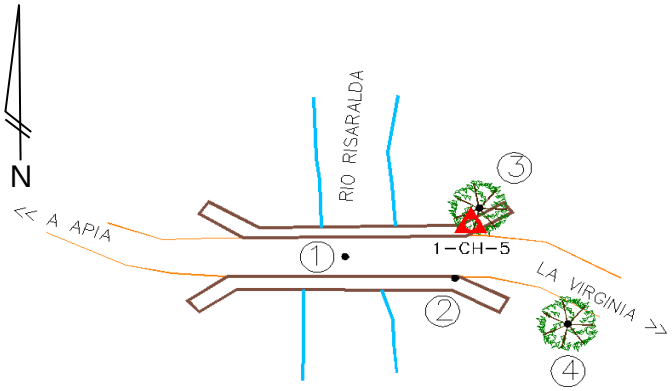

Perfil

Observaciones:

EL PUNTO ES APTO PARA NIVELACION, SIN OBSTÁCULOS

Describió: GEODESIA POR SATELITE DE COLOMBIA LTDA

Nombre

Descripción Detallada

EL VÉRTICE SE ENCUENTRA EN LA ESQUINA SURESTE DEL PUENTE, DONDE COMIENZA LA BARANDA DE SEGURIDAD..